



СЛУЖБЕНИ ЛИСТ ОПШТИНЕ ТЕМЕРИН

Година ММХІХ–Број 7.

ТЕМЕРИН 27.03.2019.

Примерак 100,00 динара

55.

На основу члана 104. став 3. и 4. Закона о основама система образовања и васпитања („Службени гласник РС“, број 88/2017 и 27/2019-др закон), члана 3. Уредбе о критеријумима за доношење аката о мрежи јавних предшколских установа и аката о мрежи јавних основних школа („Службени гласник РС“, број 21/2018) , члана 40. став 1. тачка 6. Статута општине Темерин („Сл.лист општине Темерин“ 11/08), по прибављеном мишљењу Националног савета мађарске националне мањине EV.broj: V/Z/83/2019, од дана 21.03.2019.године,

Скупштина општине Темерин, је на XXXIII седници одржаној дана 27.03.2019. године донела

ОДЛУКУ О МРЕЖИ ЈАВНИХ ОСНОВНИХ ШКОЛА НА ТЕРИТОРИЈИ ОПШТИНЕ ТЕМЕРИН

Члан 1.

Овом одлуком утврђује се број и просторни распоред основних школа на територији општине Темерин (у даљем тексту: мрежа основних школа).

Члан 2.

Основно образовање и васпитање на територији општине Темерин остварује се у четири основне школе.

Члан 3.

Мрежу основних школа чине основне школе, које делатност основног образовања и васпитања обављају у свом седишту и ван свог седишта организовањем издвојених одељења.

Члан 4.

Мрежу основних школа на територији општине Темерин чине:

Назив школе	Седиште школе	Издвојено одељење у месту	Језик наставе	Разреди
1. ОШ "Петар Кочић"	Темерин, Народног Фронта 80		српски	I – VIII
		Темерин, Киш Ференца 1	српски	I-IV
		Темерин, Новосадска 191	српски	I-VIII
		Темерин, Кошут Лајоша 31	мађарски	I-VIII

2. ОШ "Кокаи Имре"	Темерин, Кошут Лајоша 31	Темерин, Киш Ференца 1	мађарски мађарски	I-VIII I-IV
3. ОШ „Славко Родић“	Бачки Јарак, Младена Стојановића 19		српски	I-VIII
4 ОШ „Данило Зеленовић“	Сириг, Новосадска 1		српски	I-VIII

Члан 5.

Елаборат мреже јавних основних школа у општини Темерин, саставни је део Одлуке о мрежи јавних основних школа на територији општине Темерин.

Члан 6.

Ступањем на снагу ове одлуке престаје да важи Одлука о мрежи основних школа са седиштем на територији општине Темерин ("Службени лист општине Темерин", број 14/2012).

Члан 7.

Ова одлука објављује се у "Службеном листу општине Темерин", по добијању сагласности од Покрајинског секретаријата за образовање, управу, прописе, националне мањине - националне заједнице и ступа на снагу осмог дана од дана објављивања.

РЕПУБЛИКА СРБИЈА
АП ВОЈВОДИНА
ОПШТИНА ТЕМЕРИН
СКУПШТИНА ОПШТИНЕ
ПРЕДСЕДНИК
БРОЈ:06-15-1/2019-01
ДАНА:27.03.2019.
ТЕМЕРИН

СКУПШТИНЕ ОПШТИНЕ,
Роберт Пастор, с.р.

Е Л А Б О Р А Т
МРЕЖЕ ЈАВНИХ ОСНОВНИХ ШКОЛА
У ОПШТИНИ ТЕМЕРИН

I УВОДНИ ДЕО

Образовање је богатство које би сваки човек требао да поседује. Где год да смо оно увек иде са нама. Не можемо га изгубити, можемо га само ширити и надограђивати. Технологија 21. века донела је савременом човеку више могућности за стицање знања, већу доступност информацијама и бржи напредак ума.

Општина Темерин увек се трудила да, у складу са својим могућностима, води рачуна о образовању, образовним установама, њиховим ученицима и наставницима. Не можемо утицати на наставни календар, план и програм или плате радника, али можемо се посветити активностима на нивоу општине које би допринеле бољим условима за учење и рад; активностима које за циљ имају промовисање знања и које подстичу децу на рад, труд и залагање. Трудимо се да свако дете у школи буде сигурно и безбедно.

Поред значајних инвестиционих улагања на објектима образовних установа, посебну пажњу посветили смо награђивању најбољих ученика, студената и професора са наше територије, као и едукацији родитеља о опасностима које вребају децу на интернету.

II ПРОФИЛ ОПШТИНЕ ТЕМЕРИН

Географски подаци

Темерин се помиње још у 14. веку, у документима из 1332. године.

На југу Бачке, 20 км од Новог Сада налази се општина Темерин. Општину чине истоимено насеље Темерин и насеља Бачки Јарак и Сириг. Граничи се са општинама Жабал на истоку, Србобран на северу, Врбас на западу и Нови Сад на југу. Изузетно повољан географски положај условиле су важније саобраћајнице које пролазе кроз Темерин и темеринску општину. У самом Темерину секу се регионални путеви Р-104 (Оџаци-Змајево-Сириг-Темерин-Жабал) и Р-120 (Нови Сад-Темерин-Бечеј-Сента). Поред ових регионалних путева, кроз територију општине пролазе међународни пут Е-75 (Београд-Нови Сад-Суботица-мађарска граница) и међународни пут М-22. Близина Београда (100 км) и београдског аеродрома од великог су значаја за становнике Темерина. Општина заузима површину од 170 км² (0,8% територије Војводине). Густина насељености износи 166,5.

Водовод је у општини Темерин изграђен током седамдесетих година XX века. Он се снабдева водом са више артешких бунара, која долази са 125-187 м дубине. На северном делу територије општине Темерин налази се 18 км или 28% речне долине Јегричке или Велике баре.

Општини припадају Јегричкине десне притоке, као што су Каналић (Кисачки канал), Мала бара и Бели канал са Циганском баром. Сви површински водени токови општине Темерин су измењени хидротехничким радовима и укључени у хидросистем Дунав – Тиса – Дунав.

Термоминералне воде су нађене на дубинама 200-300 метара. Температура им се креће од 20 до 27⁰С и нису за пиће, јер им минерализација прелази 1 гр/л. Експлоатишу се од 1914. године. Године 1968, из бушотине дубоке преко 1650 м добијена је вода температуре 96⁰С, на основу чега је израчунат геотермски степен од 5-6 ⁰С/100 м (Лашков, 1985). Темеринска вода богата је различитим минеролошким елементима, чија је концентрација изнад нивоа лековитости и спада у групу топлих вода. Темеринску воду Купатила, чија температура износи 26,5⁰С сврставамо у групу хипотерми, док вода у отвореном базену са температуром воде од 40⁰С, представља хипертерму. Стални пратилац темеринске термоминералне воде је метан, који је коришћен и за загревање просторија.¹

Након изградње пруге Нови Сад- Темерин- Бечеј 1899. Темерин је захватила нагла индустријализација. Најразвијеније индустријске гране су металопрерађивачка, машинска, прехранбена, хемијска, као и производња грађевинског материјала и намештаја.

Темерин може да се похвали и најдужом улицом у Србији- 12,5 км, дуж које се насеље постепено формирало и расло.

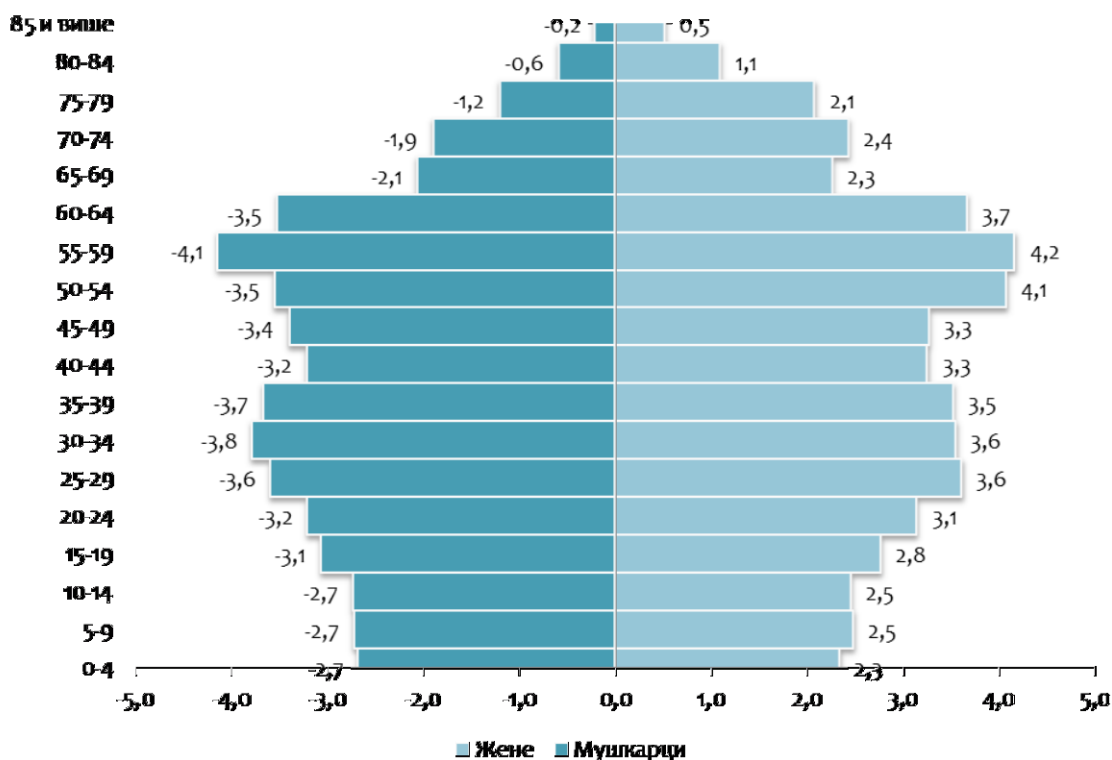
Демографски подаци

Према резултатима пописа становништва који су се спроводили од 1948. године, **број становника** у општини Темерин се константно повећавао, па је тако 1948. године у општини било 15.257 становника, а према Попису из 2011. године 28.287 становника. Такође, уколико се анализирају резултати последња два пописа (2002-2011), уочава се да су од свих локалних самоуправа на нивоу АП Војводине, једино Нови Сад и Темерин остварили међупописни раст броја становника, који на нивоу општине Темерин износи 12 лица (са 28.275 на 28.287 становника, респективно). Према полној структури симболично доминира женска популација (50,8%), при чему стопа феминитета износи 103,1.

На нивоу насеља, од укупног броја становника према последњем Попису из 2011. године, 69,5% становника живи у Темерину (19.661), затим 20,1% (5.687) у Бачком Јарку и 10,4% (2.939) у Сиригу.

На основу анализе **старосне структуре** становништва општине Темерин, може се констатовати да омладина чини 21,3% укупног становништва, млађа средовечна популација 28,1%, старији средовечни 29,1%, а старо становништво чини 21,6%, на основу чега се закључује да у популацији доминирају старији средовечни (20-59), што је повољан импулс јер управо они чине највећи део радног континента становништва.

Графикон 1: Старосна пирамида општине Темерин, % старосних група у односу на укупан број становника, 2011. година



Извор: Републички завод за статистику, Попис становништва, домаћинства и станова у Републици Србији 2011.

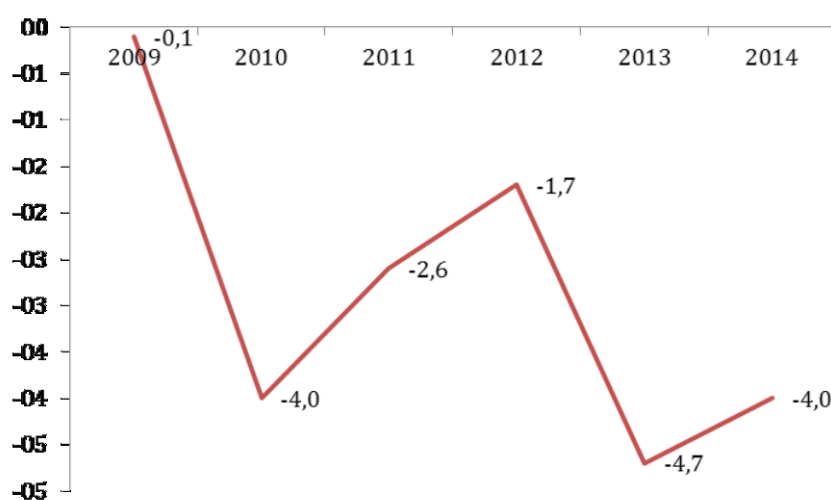
На основу анализе старосне структуре становништва насеља на нивоу општине Темерин, може се констатовати да највећи проценат становништва чине старији средовечни (30,0% Сириг, 29,4% Темерин и 27,5% Бачки Јарак), затим млађи средовечни (28,2% Сириг, 28,4% Темерин и 27,2% Бачки Јарак), затим омладина (21,1% Сириг, 21,5% Темерин и 20,6% Бачки Јарак) и стари (20,7% Сириг, 20,8% Темерин и 24,7% Бачки Јарак). На основу наведених података, утврђује се одступање које се огледа у чињеници да је на нивоу Бачког Јарка проценат старих већи од процента омладине, што није случај на нивоу осталих насеља.

На нивоу општине Темерин, према **националној припадности** живи 19 различитих нација, од којих су најзаступљенији Срби (67,6%) и Мађари (26,4%). У погледу насеља, на нивоу Темерина живи 98,1% укупног броја Мађара који живе на нивоу општине, на нивоу Сирига 1,4%, а на нивоу Бачког Јарка 0,5%. Од осталих нација, на основу анкете из Пописа, најзаступљенији су Хрвати (0,6%), Југословени (0,4%), Роми (0,3%) и Словаци (0,2%). Сходно наведеном, на основу анализе резултата Пописа, најзаступљенији језици на нивоу општине Темерин су српски, којим говори 70,9% становништва и мађарски, којим говори 26,5% становништва.

Просечна густина насељености је скоро дупло већа од просека за Републику Србију и према Попису 2011. године износила је 166,4.

Према годишњим подацима виталне статистике, природни прираштај је 2014. године износио -4,0, док је у 2009. години износио -0,1. Детаљнијом анализом података, утврђено је да је у 2009. години број живорођених на 1.000 становника износио 11,8, док је број умрлих на 1.000 становника износио 11,9. Ситуација је у 2014. години другачија, пошто је број умрлих повећан на 12,9, а број живорођених смањен на 8,9.

Графикон 2: Природни прираштај 2009-2014. година



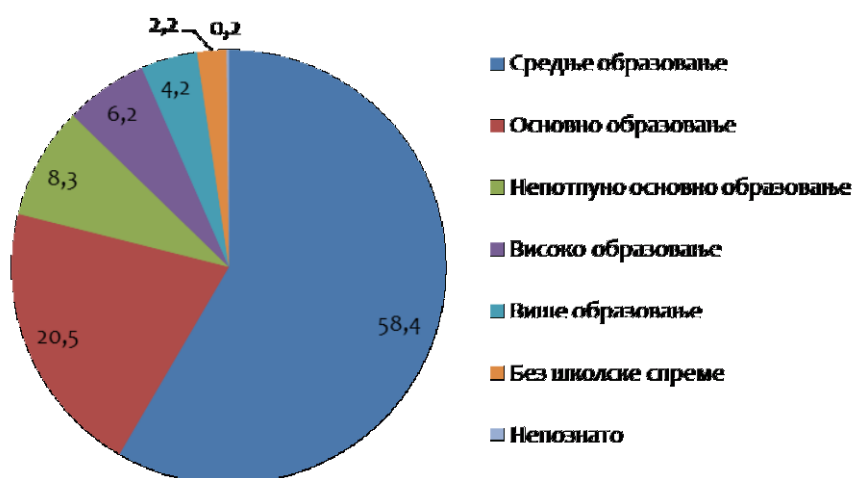
Извор: Републички завод за статистику, Витална статистика 2009-2014.

Међутим, подаци о природном кретању становништва указују да је природни прираштај константно негативан од 1996. године, те да је до повећања броја становника у општини Темерин дошло искључиво услед **механичког кретања становништва**. Највећи број људи је населио општину Темерин пре 1980. године (30,3% укупно досељених у процесу миграција), затим у периоду 1991-1995. године (18,6%), 2006. године и касније (11,7%) и у периоду 1996-2000. (11,2%). Највећи део досељеног становништва води порекло са простора бивших земаља СФРЈ (44,3%), на другом месту је становништво досељено са подручја друге општине, а на трећем месту по заступљености налази се становништво досељено путем миграција из других области у Републици Србији. У периоду пре 1980. године, у миграционој статистици општине Темерин доминира становништво које се доселило из Босне и Херцеговине (2.297 људи), док у периоду 1991-1995. године, услед распада СФР Југославије и избеглиштва, Темерин у највећем броју насељавају становници из Хрватске (1.068) и Босне и Херцеговине (884).

Анализом **образовне структуре**, утврђује се да више од половине становништва старијег од 15 година на нивоу општине Темерин има стечено средњошколско образовање (58,4%), док је 20,5% становништва са стеченим

основним образовањем. Када је у питању више и високо образовање, исто је стекло 4,2% и 6,2% становништва, респективно. Становништво које има завршену средњу школу и које је најзаступљеније на нивоу општине Темерин, има стечену средњу стручну школу у трајању краћем од четири године (47,9%), а затим средњу стручну у трајању од четири године (44,4%), док гимназију заврши 6,8% становника старијих од 15 година. Анализом образовне структуре насеља, уочава се да је на нивоу Бачког Јарка чак 39,4% (206) укупног броја лица без школске спреме на нивоу општине Темерин (523).

Графикон 3: Образовна структура становништва старијег од 15 година на нивоу општине Темерин, 2011. година



Извор: Републички завод за статистику, Попис становништва, домаћинства и станова у Републици Србији 2011

Када се посматра **брачни статус**, на нивоу општине Темерин ожењено је 59,4% мушкараца, а удато 56,4% жена, док је неожењених мушкараца 32,4%, а неудатих жена 21,9% од укупног броја мушког, односно женског становништва. Када се посматрају остали подаци који описују различите аспекте брачног статуса, уочава се да је од преосталог броја жена, 16,9% удовица, док је удоваца 4,1%.

Са аспекта **активности**, 43,4% становништва је активно, док је 56,6% лица неактивно. Оваква ситуација, према којој је више неактивних лица од активних неповољна је, посебно са аспекта проналажења начина за укључивање неактивних лица у тржиште рада. Неактивна лица у највећем проценту чине пензионери (36,1%), затим деца млађа од 15 година (27,3%) и лица која обављају само кућне послове у свом домаћинству, односно домаћице (14,7%).

Са аспекта **занимања**, на нивоу општине Темерин, најзаступљенији су занатлије и сродна занимања (23,3%), затим услужна трговачка занимања (18,7%) и инжењери, стручни сарадници и техничари (14,9%). Ова три занимања чине преко 55% од укупног броја занимања на нивоу општине. Такође, занимање занатлије је најзаступљеније и на нивоу појединачних насеља.

На нивоу општине Темерин, у 2014. години, забележено је 5.356 *формално запослених лица*, од чега је 3.588 запослено у правним лицима (привредна друштва, предузећа, задруге, установе и друге организације), док је преосталих 1.768 лица (33,0%) запослено код приватних предузетника. У поређењу са 2009. годином, у 2014. је дошло до смањења укупног броја формално запослених за 16,0%, при чему се број запослених код правних лица повећао за 9,9%, а број запослених код приватних предузетника опао за скоро половину (43,2%), што је довело до пада укупне запослености.

Када се посматра секторска структура запослених у правним лицима, уочава се да је више од половине запослених лица на нивоу Темерина ангажовано у секторима Прерађивачка индустрија (40,0%) и Трговина на велико и мало и поправка моторних возила (12,8%), с тим што је прерађивачка индустрија апсолутно доминанта у погледу ангажмана запослених на нивоу општине. Сектор, који поред наведених, ангажује преко 10% радне снаге је пољопривреда (10,6%), док остали сектори ангажују испод 10%.²

III МРЕЖА ШКОЛА

Општина Темерин има 6 образовноваспитних установа. И то:

Предшколска установа „Вељко Влаховић”

Основна школа „Петар Кочић” Темерин

Основна школа „Кокаи Имре” Темерин (на мађарском наставном језику)

Основна школа „Славко Родић” Бачки Јарак

Основна школа „Данило Зеленовић” Сириг

Средња школа „Лукијан Мушицки” Темерин

Општина Темерин има четири јавне основне школе. Све оне испуњавају законом прописане услове у погледу простора, опреме, наставног кадра и других законом прописаних услова.

Две основне школе су у насељу Темерин и по једна основна школа у насељу Бачки Јарак и насељу Сириг.

ОСНОВНА ШКОЛА „ПЕТАР КОЧИЋ” ТЕМЕРИН

1. ИСТОРИЈАТ

Основна школа „Петар Кочић” у Темерину највећа је школа у општини Темерин. То је једина двојезична школа у општини. Настава се одвија у централном објекту и у три издвојена објекта.

Већ од 1742. године постоји школа у Темерину коју је похађао и Лукијан Мушички, а од 1804. године школа је у саставу Римокатоличке Цркве. Стара школска зграда сазидана је 1835. године.

У периоду од 1918. – 1945. године сазидана је и ради Нова школа у улици Народног фронта 84, која је предвиђена за српску и мађарску децу, са обавезна 4 разреда и необавезним 5. и 6. разредом. Настава се одвијала на српском, немачком и мађарском језику.

22.08.1950. године формирана је школа „Петар Кочић“ као осмолетка, а од 1957. године школе „Петар Кочић“ се припајају 8 одељења школе „Кокаи Имре“ и тиме постаје двојезична.

Издвојено одељење у Темерину, Месна заједница Старо Ђурђево, налази се у улици Новосадска 191. Године 1932. сазидана је школска зграда у Старом Ђурђеву. Похађају је ђаци од 1. до 8. разреда. Настава се изводи на српском језику. Удаљеност од седишта школе износи 2,2 километра.

Укупно има 383 ученика распоређених у 17 одељења.

Издвојено одељење у Темерину, део који се назива Телеп, налази се у улици Киш Ференца 1. Похађају је ђаци од 1. до 4. разреда. Настава се одвија на српском језику. Удаљеност од седишта школе износи 2,7 километара.

Укупно 107 ђака распоређено је у 5 одељења.

Издвојено одељење у Темерину, у објекту Основне школе „Кокаи Имре”, налази се на адреси Кошут Лајоша 31. Настава је предвиђена да се одвија на мађарском језику за ученике од 1. до 8. разреда. Последњи разред одељења на мађарском завршио је школовање школске 2016/2017. Претходних седам година није било уписаних у ово одељење.

2. УКУПАН БРОЈ ЂАКА И ОДЕЉЕЊА

Табела 1

ЦЕНТРАЛНИ ОБЈЕКАТ	2014/2015.	2015/2016.	2016/2017.	2017/2018.
број одељења	25	26	27	27
број ученика	633	650	663	689
број првака	82	62	84	79

Табела 2

ОБЈЕКАТ СТАРО ЂУРЂЕВО	2014/2015.	2015/2016.	2016/2017.	2017/2018.
број одељења	17	18	18	17
број ученика	371	367	381	372
број првака	59	46	51	36

Табела 3

ОБЈЕКАТ ТЕЛЕП	2014/2015.	2015/2016.	2016/2017.	2017/2018.
број одељења	4	4	5	5
број ученика	116	109	117	114
број првака	30	24	34	24

Табела 4

ОБЈЕКАТ	2014/2015.	2015/2016.	2016/2017.	2017/2018.
ОШ „КОКАИ ИМПРЕ“				
број одељења	3	2	1	/
број ученика	36	19	11	/
број првака	/	/	/	/

Табела 5

НА НИВОУ ШКОЛЕ	2014/2015.	2015/2016.	2016/2017.	2017/2018.
број одељења	49	50	51	49
број ученика	1156	1145	1172	1175
број првака	171	132	169	139

3. КАДРОВСКИ КАПАЦИТЕТ ШКОЛЕ

У школи „Петар Кочић“ укупно је запослено 82 наставника, 3 стручна сарадника и 27 лица ваннаставног особља.

Од тога, 11 учитеља и 7 лица ваннаставног особља ради у објекту у Старом Ђурђеву, одн. 5 учитеља у објекту на Телепу. Остало наставно особље ради на нивоу школе.

4. ПРОСТОРНИ КАПАЦИТЕТ ШКОЛЕ

ОБЈЕКАТ	ГОДИНА ИЗГРАДЊЕ		ГОДИНА РЕНОВИРАЊА
Централни објекат	1974.г		2017.г
објекат Старо Ђурђево	1932.г	2007.г	2010.г

објекат	површ. школе	површ. дворишта	површ. фис. сале	број учионица	број кабинета	спортски тер. у дворишту
Централни објекат	3.173 м ²	5.881 м ²	2.230 м ²	22 / 1.432 м ²	7	2 / 1.080 м ²
објекат Старо Ђурђево	2.635 м ²	3.518 м ²	303 м ²	15 / 876 м ²	3	2 / 1.280 м ²

5. АКТИВНОСТИ ШКОЛЕ

Специфичност школе се не огледа само у бројности и разуђености већ и дугогодишњем неговању мађарског језика као језика средине који је доступан свим заинтересованим ученицима школе „Петар Кочић“.

Ученици су укључени у активности на нивоу општине када се обележавају сви битни празници и јубилеји, када се организују хуманитарне акције и када је Темерин домаћин разним манифестацијама.

Исто тако, у оквиру школе се кроз ваннаставне активности ученици ангажују и показују свој таленат када је обележавања школске славе, дан школе, дочек првака, испраћај ученика осмог разреда и остале манифестације, где су нарочито активни хор и оркестар, као и драмска секција.

Ученици школе постижу завидне резултате и достижу и републички ниво такмичења из разних области. Годинама ученици имају републичка места из страних језика, књижевне олимпијаде, а посебно из спортских грана, рукомет, одбојка, пливање, цудо. Надарена деца већ пар година уназад иду у Центар за талентовану децу „Петница“.

Школа активно учествује у више пројеката као што су летњи камп немачког језика „Припреми се, позор, немачки!“, „За чистије и зеленије школе Војводине“, као и у пројекту „Здраво растимо“. Сваке године ученици посећују Сајам образовања, Сајам књига и друге манифестације чиме се доприноси њиховом професионалном развоју и оријентацији.

Организовањем предавања о актуелним темама нашег друштва школа пружа подршку родитељима и ученицима

ОСНОВНА ШКОЛА „КОКАИ ИМРЕ" ТЕМЕРИН

Основна школа „Кокаи Имре" у Темерину једина је школа у општини на мађарском језику.

Централни објекат и седиште школе налази се на адреси Кошут Лајоша 31. Похађају је ђаци од 1. до 8. разреда. Настава се изводи на мађарском језику. Укупно има 400 ученика распоређених у 18 одељења.

Издвојено одељење у Темерину, део који се назива Телеп, налази се у улици Киш Ференца 1. Похађају је ђаци од 1. до 4. разреда. Настава се одвија на мађарском језику. Удаљеност од седишта школе износи 2,3 километра.

Укупно 38 ђака распоређено је у 4 одељења.

1. ИСТОРИЈАТ

Школа је основана решењем ГИОНС АПВ Повереништва за просвету под бројем 9994 од 22.08.1950.године, уз сагласност Министарсва просвете НР Србије бр. 21865 од 02.08.1950.године.

Решењем је наложено да се у Темерину, Срезу Новосадском, отвори Осмољетка са мађарским наставним језиком. Повереништво за просвету и културу је наложило да се изврше потребне припреме да би рад у осмољетки почео 10.09.1950.године. Школа је почела рад у две зграде, односно бившим просторијама католичке цркве.

На седници школског одбора која је одржана 03.јуна 1955. године донета је одлука да школа послује под називом Основна школа „Кокаи Имре" и на мађарском језику: Kókai Imre Elemi Iskola.

Пре тога је школа носила назив „Осмољетка са мађарским наставним језиком", односно Magyar nyelvű Nyolcosztályos Iskola Temerin.

Школски одбор на седници 27.12.1959. године донео је одлуку о одређивању нове локације за изградњу школског објекта.

Радови су започели 1962. године, а нова школска зграда је завршена 1968. године. Нови школски објекат је подигнут од средстава добровољних прилога грађана Темерина.

Поред централног школског објекта школа користи и зграду на Телепу, ул.Киш Ференца бр.1/3, која је удаљена од централног објекта више од 3 км.

Зграда је адаптирана 1951. Године чиме су створени услови за рад истурених одељења у том делу насеља. Просторије објекта на Телепу користи и ОШ „ПетарКочић” (4 одељења).

2. УКУПАН БРОЈ БАКА И ОДЕЉЕЊА

ЦЕНТРАЛНИ ОБЈЕКАТ	2014/2015.	2015/2016.	2016/2017.	2017/2018.
број одељења	17	18	19	18
број ученика	430	437	414	398
број првака	48	52	39	55

ОБЈЕКАТ ТЕЛЕП	2014/2015.	2015/2016.	2016/2017.	2017/2018.
број одељења	4	4	4	4
број ученика	50	48	39	36
број првака	13	10	7	11

НА НИВОУ ШКОЛЕ	2014/2015.	2015/2016.	2016/2017.	2017/2018.
Број одељења	21	22	23	22
Број ученика	453	442	440	434
Број првака	61	62	46	66

3. КАДРОВСКИ КАПАЦИТЕТ ШКОЛЕ

У школи „Кокаи Имре" укупно је запослено 35 наставника, 3 стручна сарадника и 14 лица ваннаставног особља.

Од тога, 4 наставника и 2 лица ваннаставног особља ради у објекту на Телепу.

4. ПРОСТОРНИ КАПАЦИТЕТ ШКОЛЕ

објекат	површина школе	површина дворишта	површ. фис. сале	број учионица	број кабинета	спортски тер. у дворишту
Централни објекат	3.055 м ²	6.667 м ²	288 м ²	6	15	200 м ²
Објекат на Телепу	471 м ²	2.640 м ²	300 м ²	3	/	420 м ²

5. АКТИВНОСТИ ШКОЛЕ

Основна школа „Кокаи Имре" остварује међународну сарадњу са 4 школе из Мађарске, са којима врши и размену ученика. Ученици ове школе веома су активни када су у питању такмичења, па тако остварују запажене резултате на државним и међународним такмичењима. Редовно учествују на ђачким приредбама и другим манифестацијама у школи и општини; учествују у обележавању датума од јавног значаја- Дан планете Земље, Светски дан мира, Светски дан без аутомобила и др; посећују позоришта, музеје и друге установе културе. Успешно остварују сарадњу са локалним културно-уметничким друштвима, удружењима и другим институцијама. Наставници редовно учествују на стручним усавршавањима које организује Министарство просвете, као и Удружења просветних радника Мађара у Војводини, Удружења просветних радника северне Бачке- Суботица, Удружење просветних радника Мађара Темерина, Регионалног центра за стручно усавршавање Кањижа, а сама школа организује најмање једно акредитовано стручно усавршавање за наставничко веће.

ОШ „СЛАВКО РОДИЋ" БАЧКИ ЈАРАК

Основна школа „Славко Родић" у Бачком Јарку налази се на адреси Младена Стојановића 19. Похађају је ђаци од 1. до 8. разреда. Настава се одвија на српском језику. Удаљеност од школе у Темерину износи 4,4 километра.

Укупно 456 ђака распоређено је у 21 одељење.

1. ИСТОРИЈАТ

Школа у Бачком Јарку основана је 1787. као четвороразредна. Првобитна школска зграда је изграђена 1852. и у њој се настава одвијала пуних 112 год. У току 1. и 2. светског рата школа је такође радила као четвороразредна.

После ослобођења 1944/45. наставила је рад као Државна школа са четири разреда и није имала свој печат. Од 1945/46. до 1949/50. ради са печатом и под називом Народна основна школа. 1947. отворена је Прогимназија са два одељења, а 1948. и Индустрijско-занатска школа.

Као осмогодишња школа почела са радом 10.11.1951. и имала је 12 одељења, а постојао је и домачићки течај. Име "Славко Родић" добила је 11.05.1959. по народном хероју родом из Дрвара, матичног места колониста који су населили Бачки Јарак након Другог светског рата. 11. мај се од те године слави као Дан школе. Нова школска зграда са 12 учионица, зборницом и управним делом изграђена је 1964/65. и у употреби је све до данас.

У другој фази изградње 1971. године, изграђена је фискултурна сала, библиотека са читаоницом, архива, фото-лабораторија, школска радионица, котларница за централно грејање и нове просторије зборнице и управе школе.

Школа је пре изградње Спортске хале располагала отвореним простором у укупној површини од 5200 м² што је за пола мање у односу на време када је школска зграда изграђена. Због изградње Спортске хале, отворени простор се знатно смањио и школско двориште не одговара нормативу. Постојећи спортски терени, терен за кошарку и рукомет реновирали су пре почетка школске године и обновљени. У сарадњи са Покрајинским секретаријатом за спорт и омладину, кроз пројекат „Обнављања школских спортских терена“ пре почетка прошле школске године, 2014/15. г. обновљен је терен за мали фудбал са вештачком травом.

У школској 2010/11. години сачињен је Елаборат за продужени боравак и послат Школској управи на сагласност. У ту сврху кабинет за хемију је преуређен за продужени боравак и од школске 2011/12. године је започео са радом.

У школској 2018/19. год. након преласка на Е-дневник, у свакој учионици имају доступан wi-fi и лап-топ, такође и два видео бим пројектора са једним, преносивим платном, а претходне две године су инсталиране и две „паметне“ тј. интерактивне табле, у учионици за историју и биологију.

2. БРОЈ ОДЕЉЕЊА И УЧЕНИКА

	2014/2015.	2015/2016.	2016/2017.	2017/2018.
Број одељења	22	21	21	21
Број ученика	491	459	454	456
Број првака	55	52	61	50

3. КАДРОВСКИ КАПАЦИТЕТ

У школи „Славко Родић“ запослено је 32 наставника, 1 стручни сарадник и 14 лица ваннаставног особља.

4. ПРОСТОРНИ КАПАЦИТЕТ

објекат	површина школе	површина дворишта	површ. фис. сале	број учионица	број кабинета	спортски тер. у дворишту
ОШ „Славко Родић“	2.271 м ²	1.000 м ²	1.629 м ²	14	/	930 м ²

5. АКТИВНОСТИ ШКОЛЕ

У школи „Славко Родић“ два пута годишње одржавају се акредитовани групни семинари за наставнике. Такође, наставници посећују индивидуално стручне семинаре, трибине и обуке, тако да сви наставници у школи имају потребан број сати обавезног стручног усавршавања.

Ученици учествују на свим нивоима такмичења где оставарују запажене резултате. Такође, ученици и наставници редовно прате и учествују на више литерарних и ликовних конкурса током године. У школи се редовно обележавају значајни датуми- Дан европских језика, Дан планете Земље и др.

Дан школе, Светосавска академија, пријем ђака првака само су неке од манифестација у којима активно учествује цела школа.

Школа је носилац плакете „Школа без насиља“, постоји Вршњачки тим који се бави горућим питањем-насиљем у школи. С тим у складу, у оквиру пројекта „Школа без насиља“ реализује се и програм Школског форум позоришта.

ОШ „ДАНИЛО ЗЕЛЕНОВИЋ" СИРИГ

Основна школа „Данило Зеленовић" у Сиригу налази се на адреси Новосадска 1. Похађају је ученици од 1. до 8. разреда. Настава се одвија на српском језику. Удаљеност од Темерина износи 7,5 километара.

Укупно 196 ђака распоређено је у 11 одељења.

1. ИСТОРИЈАТ

Основна школа „Данило Зеленовић“ основана је решењем Среског народног одбора у Новом Саду, одсек за просвету под називом *ОСНОВНА ШКОЛА У СИРИГУ*. Назив је одлуком Збора радника школе, касније промењен у садашњи *ОСНОВНА ШКОЛА „ДАНИЛО ЗЕЛЕНОВИЋ“ СИРИГ*.

Када су 1927. године солунски добровољци добили земљу од Карловачке патријаршије и населили ову локацију, настава се изводила у приватним кућама Милана Којића и Боже Томића, а потом на пустари „Савез“. Од 1931. године настава се изводи у примеренијим условима у сопственом објекту од четири учионице и два стана за учитеље. Настава се изводила континуирано до 1941. године. Након ратних страдања и повратка у Сириг, Сирижани одмах активирају школу. Први учитељ у овој школи је био Коста Вуковић. Школа је постала средиште у коме се, поред васпитно образовног рада одвијао културно-забавни живот места.

Зграда је проширивана 1963. године. 1976. године у дворишту школског објекта саграђена је Спортска хала са две свлачионице и санитарним чворовима.

1980. је изграђен нови део зграде који је функционално повезивао стари део и фискултурну салу.

Данашња школа „Данило Зеленовић“ добила је име по младом интелектуалцу Данилу Зеленовићу (1919-1944) који је студирао медицину у Прагу. Данило је био инцијатор окупљања младих у разне секције спортске, уметничке и културне. Млади су организовали зидне новине са актуелним збивањима и занимљивостима из села. Значајна активност је посвећена ширем народном просвећивању. Организована су су предавања за омладину и одрасле. Данило је био активан борац у НОБ, погинуо је 1944. године у борбама на Руднику. Становништво Сирига тешко је страдало у Другом светском рату, 13. априла 1941. године ту је било прво масовно стрељање у старој Југославији. Погинуло је укупно 111 грађана од тога 39 деце и омладине старе до осамнаест година.

2. БРОЈ ОДЕЉЕЊА И УЧЕНИКА

	2014/2015.	2015/2016.	2016/2017.	2017/2018.
Број одељења	12	12	12	11
Број ученика	236	237	229	196
Број првака	31	26	28	15

3. КАДРОВСКИ КАПАЦИТЕТ

У школи „Данило Зеленовић“ укупно је запослен 21 наставник, 1 стручни сарадник и 10 лица ваннаставног особља.

4. ПРОСТОРНИ КАПАЦИТЕТ

објекат	површина школе	површина дворишта	површ. фис. сале	број учионица	број кабинета	спортски тер. у дворишту
ОШ „Данило Зеленовић“	2.286 м ²	1.850 м ²	432 м ²	11	/	800 м ²

5. АКТИВНОСТИ ШКОЛЕ

Наставници, стручни сарадници и директор стицали су и усавршавали компетенције похађајући семинаре и стручне скупове. Стекли су нова знања из области наставе, учења, комуникације, насиља, ИОП-а. Сечена знања применили су у планирању, реализацији и вредновању многобројних активности у оквиру наставе (амбијенталне/пројектне, интердисциплинарне) и реализацији огледних часова.

Ученици школе „Данило Зеленовић“ редовни су учесници на свим општинским, окружним и републичким такмичењима где остварују запажене резултате. Заједно са својим наставницима творци су и уредници школског часописа „Свитања“. Организовање радионица, трибина и предавања на теме из свакодневног живота саставни су део плана и програма ове школе. Изложбе слика у школи, пешачење у природи, посете музејима, галеријама и другим установама културе, обележавање Дана планете Земље само су неке од многобројних активности ученика ове школе. Учешћем на значајним пројектима школа је обезбедила боље услове за рад свим ученицима и запосленима.

IV КУЛТУРНО БЛАГО ТЕМЕРИНА

Темерин као мултиетничка средина може да се похвали богатим културно-историјским наслеђем.

Лукијан Мушицки рођен је 27. јануара 1777. године у Темерину. Основну школу учио је у Темерину, гимназију у Новом Саду и Сегедину, а права и филозофију у Пешти. Мушицки је за своје време био врло учен и образован човек- књижевник, архимандрит манастира Шишатовац, полиглот, реформатор језика и писма. Управо је он заслужан за изглед данашњег ћириличног слова Ћ. Данас у Темерину име Лукијана Мушицког носе улица, средња школа и културни центар.

Карољ Сирмаи је рођен 1890. године у Темерину, а од 1923. године је живео у Врбасу, где је и сахрањен 1972. године. Гимназију је завршио у Новом Саду, студије у Пешти, а докторске студије у Будимпешти. Објавио је више од десет књига новела и један роман. Најпознатије новеле овог књижевника су „Мећава“, „Лутајући возови“ и „Мостови у ноћи“. У знак сећања на овог књижевног ствараоца, који је живео и стварао у Темерину и Врбасу, ова два града су установили Меморијал и књижевну награду под његовим именом 1975. године. Меморијал се одржава наизменично у Темерину и Врбасу сваке две године, док се књижевна награда додељује сваке године за новеле и приповетке штампане на мађарском, односно српском језику. Име Сирмаи

Кароља у Темерину данас носе улица, библиотека и културно-уметничко друштво.

Брачни пар уметника, вајара и скулптора, Карољ Барањи и Злата Марков Барањи оставили су легат непроцењиве вредности Темерину, верујући да овде људи имају слуха за њихов свет, израз и одраз у времену. Карољ Барањи и Злата Марков Барањи, стварали су у време Пикаса. Њихови радови улепшавају многе просторе. У Темерину испред КИЦ-а "Лукијан Мушицки" налази се скулптура „Девојка која се чешља“, а могуће је обићи и музејски простор у центру места где су изложени радови ово двоје уметника.

У општини Темерин сваке године одржавају се разне културно-уметничке и гастрономске манифестације у којима се чувају обичаји, традиција и рецепти. Одржавају се бројни концерти културно- уметничких друштава „Вук Караџић“, „Бранко Радичевић“, „Младен Стојановић“ и „Сирмаи Карољ“; ликовне колоније Такт и Јегричка; музичка такмичења за најмлађе Колибри стар и Тини фестивал, Манифестације „Петру за Петровдан“ и „Илинданске свечаности“. Гастрономске манифестације „Просто к'о пасуљ“, Питијада, Сајам вина, Фестивал лудаја сваке године поред домаћих посетилаца привуку и велики број туриста у Темерин.

У ЗАКЉУЧАК

Општина Темерин задржаће постојеће стање мреже школа. У средњерочном периоду 2018-2022. пратиће се број деце предшколског и школског узраста на територији општине, попуњеност капацитета школа и потребе грађана. Такође, пратиће се и процес инклузивног образовања, пружање подршке деци и укључивање у редован систем школовања.

56.

На основу члана 104. став 3. и 4. Закона о основама система образовања и васпитања („Службени гласник РС“, број 88/2017 и 27/2019-др закон), члана 3. Уредбе о критеријумима за доношење аката о мрежи јавних предшколских установа и аката о мрежи јавних основних школа („Службени гласник РС“, број 21/2018), члана 40. став 1. тачка 6. Статута општине Темерин („Сл.лист општине Темерин“ 11/08), по прибављеном мишљењу Националног савета мађарске националне мањине EV.bрој: V/Z/83/2019, од дана 21.03.2019.године,

Скупштина општине Темерин, је на XXXIII седници одржаној дана 27.03.2019. године донела

**ОДЛУКУ
О МРЕЖИ ОБЈЕКТА ЈАВНЕ ПРЕДШКОЛСКЕ УСТАНОВЕ НА ТЕРИТОРИЈИ
ОПШТИНЕ ТЕМЕРИН**

Члан 1.

Овом Одлуком утврђује се број и просторни распоред објеката који испуњавају услове за обављање делатности предшколског васпитања и образовања на територији општине Темерин.

Члан 2.

Предшколско васпитање и образовање на територији општине Темерин остварује се у предшколској установи „Вељко Влаховић“ (у даљем тексту Установа) и то: - у објектима Установе у седишту и ван седишта установе - у просторијама основних школа (седишту и издвојеним одељењима).

Члан 3.

Број и просторни распоред објеката Установе је следећи:

Редни број	објекат	адреса	Облик рада	Језик на коме се изводи програм
1.	ПУ"Вељко Влаховић" Објекат у седишту "Пчелица"	Темерин, Народног Фронта 84	Целодневни и полудневни предшколски припремни програм	српски и мађарски
2.	ПУ"Вељко Влаховић" Објекат ван седишта "Сунцокрет"	Темерин, Киш Ференца 1	Целодневни и полудневни предшколски припремни програм	српски и мађарски
3.	ПУ"Вељко Влаховић" Објекат ван седишта "Бамби"	Бачки Јарак, Младена Стојановића бб	Целодневни и полудневни предшколски припремни програм	српски
4.	ПУ"Вељко Влаховић" Објекат ван седишта "Ђурђевак"	Старо Ђурђево, Новосадска 191	Целодневни и полудневни предшколски припремни програм	српски
5.	ПУ"Вељко Влаховић" Објекат ван седишта "Маслачак"	Сириг, Новосадска 1	Целодневни и полудневни предшколски припремни програм	српски

Члан 4.

Ступањем на снагу ове одлуке престаје да важи Одлука о мрежи дечијих вртића са седиштем на територији општине Темерин («Сл. лист Општине Темерин» бр. 14/2012).

Члан 5.

Ова Одлука ступа на снагу осмог дана од дана објављивања у "Службеном листу општине Темерин".

**РЕПУБЛИКА СРБИЈА
АП ВОЈВОДИНА
ОПШТИНА ТЕМЕРИН
СКУПШТИНА ОПШТИНЕ
БРОЈ:06-15-2/2019-01
ДАНА:27.03.2019.
Т Е М Е Р И Н**

**ПРЕДСЕДНИК
СКУПШТИНЕ ОПШТИНЕ,**

Роберт Пастор, с.р.

57.

На основу члана 32. и 93. Закона о локалној самоуправи ("Службени гласник Републике Србије", број 129/2007, 83/2014 – др. закон, 101/2016 – др. закон и 47/2018), члана 35. Статута општине Темерин ("Службени лист општине Темерин", број 6/2014 и 14/2014), члана 10. Одлуке о одређивању назива улица, тргова и других делова насељеног места на територији општине Темерин ("Службени лист општине Темерин", број 19/2016) и прибављање претходне сагласности Покрајинског секретаријата за регионални развој, међурегионалну сарадњу и локалну самоуправу број: 141-015-1-/2019-03-8 од 07.03.2019. године,

Скупштина општине Темерин је на XXXIII седници, одржаној 27.03.2019. године, донела

О Д Л У К У**о одређивању назива улица****I**

Новоформиране улице без назива које се налазе у насељеном месту Темерин, су следеће:

1.Новоформираној улици без назива, која се налази у викенд насељу, у насељеном месту Темерин, на делу катастарске парцеле бр. 13314/1, те на катастарским парцелама бр. 13265/2 и13337 к.о. Темерин, одређује се назив улице: на српском језику УЛИЦА "ЈЕГРИЧКА", на мађарском језику JEGRICSKA UTCA.

Предметна улица се простире из суседног насеља Надаљ, од границе општине, између катастарске парцеле бр. 10902 и катастарске парцеле бр. 10761, кроз катастрску парцелу бр. 13341/1, целом дужином преко катастарских парцела бр. 13265/2, 13337, завршава се између катастарских парцела бр. 10895 и 10780 у к.о. Темерин.

2.Новоформираној улици без назива, која се налази на подручју насељеног места у Темерин, на катастарској парцели бр.13456/4 к.о. Темерин а која се граничи са катастарском парцелом број 2811 к.о. Бачки Јарак одређује се назив улице: на српском језику **УЛИЦА “НАРОДНА”**, на мађарском језику **NEP UTCA**.

Предметна улица иде целом дужином кп 2811, од катастарске парцеле бр. 1541 до катастарске парцеле бр. 7330, к.о. Бачки Јарак, тако да је описана улица заједничка, и иде унутрашњом страном границе са насељем Бачки Јарак.

3.Новоформираној улици без назива, која се налази на подручју насељеног места Темерин, на катастарској парцели бр. 13471/1 к.о. Темерин, одређује се назив улице: на српском језику **УЛИЦА “ЛОВАЧКА”**, на мађарском језику **VADÁSZ UTCA**.

Предметна улица почиње иде из катастарске парцеле бр. 7656, иде целом дужином катастарске парцеле бр. 13471/1 и задржава код катастарске парцеле бр. 7796, у к.о. Темерин.

4.Новоформираној улици без назива, која се налази на подручју насељеног места Темерин, на делу катастарске парцеле бр. 13340 и на катастарској парцели бр. 13469 к.о. Темерин, одређује се назив улице: на српском језику **УЛИЦА “АТАРСКА”**, на мађарском језику **HATÁR UTCA**.

Предметна улица иде катастарском парцелом бр. 13340 (од раскрснице са улицом Ш. Петефија, катастарска парвецла бр. 7185/1), те пресеца катастарску парцелу бр. 13294/1, наставља целом дужином катастарске парцеле бр. 13469 и завршава код катастарске парцеле бр. 7596 к.о. Темерин.

5.Новоформираној улици без назива, која се налази на подручју насељеног места Темерин, на катастарској парцели бр. 541 и на катастарској парцели бр. 13468/2 к.о. Темерин одређује се назив улице: на српском језику **УЛИЦА “ЛИВАДА”**, на мађарском језику **RÉT UTCA**.

Предметна улица иде од катастарске парцеле бр. 541 (од раскрснице са улицом Ш. Петефија, катастарска парцела бр. 7185/1), те пресеца катастарску парцелу бр. 7203/1, наставља целом дужином катастарске парцеле бр. 13468/2 и завршава код катастарске парцеле бр. 7599 у к.о. Темерин.

6.Новоформираној улици без назива, која се налази на подручју насељеног места Темерин, на катастарској парцели бр. 7169 и на делу катастарске парцеле бр. 9316 к.о. Темерин, одређује се назив улице: на српском језику **УЛИЦА “ЗАПАДНА”**, на мађарском језику **NYUGATI UTCA**.

Предметна улица иде од катастарске парцеле бр. 7169 (раскрсница улица Ракоци ференца и Иве Лоле Рибара), кроз катастарску парцелу бр. 9316 и завршава код катастарске парцеле бр. 9296 у к.о. Темерин.

7.Новоформираној улици без назива, која се налази на подручју насељеног места Темерин, на делу катастарске парцеле бр. 7194/2 и на катастарској парцели бр. 13555/1 к.о. Темерин, одређује се назив улице: на српском језику **УЛИЦА “САНСКА”**, на мађарском језику **SZANA UTCA**.

Предметна улица се протеже преко катастарске парцеле бр. 7194/2, те иде целом дужином катастарске парцеле бр. 13555/1 и завршава код катастарске парцеле бр. 5766 у к.о. Темерин.

8.Новоформираној улици без назива, која се налази на подручју насељеног места Темерин, на катастарској парцели бр. 13559/2 к.о. Темерин, одређује се назив улице: на српском језику **УЛИЦА "БРАЋЕ ЈУГОВИЋ"**, на мађарском језику **JUGOVIĆ FIVÉREK UTCA.**

Предметна улица представља наставак улице Браће Југовић, иде целом дужином преко катастарске парцеле бр. 13559/2 до катастарске парцеле бр. 13109 у к.о. Темерин.улица је заједничка, иде граничном линијом са насељеним местом Бачки Јарак.

9.Новоформираној улици без назива, која се налази на подручју насељеног места Темерин, на делу катастарских парцела бр. 10418, 18421, 18422, 10490/2, 10492 и 10491, те дуж катастарских парцела бр. 13399 и 13393 к.о. Темерин, одређује се назив улице: на српском језику **УЛИЦА "БРЕСТОВ ПУТ"**, на мађарском језику **BRÉSZTÓ ÚT.**

Предметна улица креће из катастарске парцеле бр. 10417 и иде преко катастарских парцела бр. 10418, 18421, 18422, 10490/2, 10492 и 10491, те ломи удесно и пресеца катастарску парцелу бр. 13265/1 (мост преко реке - Бресто), иде дуж катастарске парцеле бр. 13399 (некатегорисани пут – Фехер Арок), пресеца катастарску парцелу бр. 13275 (канал Нађ Слатина), наставља целом дужином катастарске парцеле бр. 13393 до катастарске парцеле бр. 13314/4 у к.о. Темерин.

10.Новоформираној улици без назива, која се налази на подручју насељеног места Темерин, на катастарским парцелама бр. 13314/3, 13314/4, 13274, 13314/2, 13265/1 и 13314/1, к.о. Темерин, одређује се назив улице: на српском језику **УЛИЦА "БЕЧЕЈСКИ ПУТ"**, на мађарском језику **ÓBECSEI UTCA.**

Предметна улица се протеже дуж катастарских парцела бр. 13314/3, 13314/4, 13274, 13314/2, 13265/1 и 13314/1 и завршава у катастарској парцели бр. 10761, на граници насељеног места у к.о. Темерин.

11.Новоформираној улици без назива, која се налази на подручју насељеног места Темерин, на катастарским парцелама бр. 13353, 13354 и 13362 к.о. Темерин, одређује се назив улице: на српском језику **УЛИЦА "ВРТЛАРСКА"**, на мађарском језику **KERTÉSZ ÚT.**

Предметна улица иде целом дужином преко катастарских парцела бр. 13353, 13354 и 13362 у к.о. Темерин.

12.Новоформираној улици без назива, која се налази на подручју насељеног места Темерин, на катастарским парцелама бр. 13328 и 13330, к.о. Темерин, одређује се назив улице: на српском језику **УЛИЦА "ТРЕЋА ДУЖ"**, на мађарском језику **HARMADIK DŰLŐ.**

Предметна улица се протеже од катастарске парцеле бр. 13324 (граница са насељеним местом Сириг), преко катастарских парцела бр. 13328 и 13330, до границе са насељеним местом Надаљ, у к.о. Темерин.

13.Новоформираној улици без назива, која се налази на подручју насељеног места Темерин, на катастарској парцели бр. 13481, к.о. Темерин, одређује се назив улице: на српском језику **УЛИЦА "БЕЛИ КАНАЛ"**, на мађарском језику **FENÉR ÁROK**.

Предметна улица целом дужином иде преко катастарске парцеле бр. 13481 у к.о. Темерин.

14.Новоформираној улици без назива, која се налази на подручју насељеног места Темерин, на катастарским парцелама бр. 13451, 13460/3, 13460/1 и 13460/2, к.о. Темерин, одређује се назив улице: на српском језику **УЛИЦА "ИЛАНЦА"**, на мађарском језику **ILLANCS UTCA**.

Предметна улица иде дуж катастарских парцела бр. 13451, 13460/3, 13460/1 и 13460/2, те завршава у катастарској парцели бр. 7202/5 у к.о. Темерин.

15.Новоформираној улици без назива, која се налази на подручју насељеног места Темерин, на катастарским парцелама бр. 13454/2, 13454/5, 13454/4 и 13454/3, к.о. Темерин, одређује се назив улице: на српском језику **УЛИЦА "БОЋАРСКА"**, на мађарском језику **GYÜMÖLCSTERMELŐI UTCA**.

Предметна улица креће из катастарске парцеле бр. 13308/5, дуж катастарских парцела бр. 13454/2, 13454/5, 13454/4 и 13454/3, те завршава у катастарској парцели бр. 13554 и код катастарске парцеле бр. 12955/6 у к.о. Темерин.

16.Новоформираној улици без назива, која се налази на подручју насељеног места Темерин, на делу катастарске парцеле бр. 13306 и на катастарској парцели бр. 13322 к.о. Темерин, одређује се назив улице: на српском језику **УЛИЦА "ГОСПОЋИНАЧКА"**, на мађарском језику **BOLDOGASSZONYFALVA UTCA**.

Предметна улица иде из катастарске парцеле бр. 13321, пресеца катастарску парцелу бр. 13306, те иде дуж катастарске парцеле бр. 13322 у којој завршава, код катастарске парцеле бр. 13514 у к.о. Темерин.

17.Новоформираној улици без назива, која се налази на подручју насељеног места Темерин, на катастарским парцелама бр. 13320/1, 13320/2, 13319, 13318/1, 13318/2, 13317, 13316 и 13315/1 у којој завршава код граничне линије са насељеним местом Сириг, к.о. Темерин, одређује се назив улице: на српском језику **УЛИЦА "СИРИШКИ ПУТ"**, на мађарском језику **SZŐREGI ÚT**.

Предметна улица иде дуж катастарских парцела бр. 13320/1, 13320/2, 13319, 13318/1, 13318/2, 13317, 13316 и 13315/1 у којој завршава код граничне линије са насељеним местом Сириг, у к.о. Темерин.

18.Новоформираној улици без назива, која се налази на подручју насељеног места Темерин, на катастарској парцели бр. 13368 к.о. Темерин, одређује се назив улице: на српском језику **УЛИЦА "ЧУРУШКИ ПУТ"**, на мађарском језику **CSÚROGI ÚT**.

Предметна улица иде целом дужином катастарске парцеле бр. 13368, почиње од катастарске парцеле бр. 13314/3, завршава код граничне линије са насељеним местом Госпођинци у к.о. Темерин.

19.Новоформираној улици без назива, која се налази у насељеном месту Темерин, на катастарским парцелама бр. 9786/18, 9786/19, 9786/20, 13379/1, део катастарских парцела 13380/3 и 13380/4, к.о. Темерин, одређује се назив улице: на српском језику **УЛИЦА “АЛМАШКИ ПУТ”**, на мађарском језику **ALMÁSI ÚT**.

Предметну улицу чине катастарске парцеле бр. 9786/18, 9786/19, 9786/20, 13379/1 и део катастарских парцела 13380/3 и 13380/4, к.о. Темерин. Улица почиње од пресека грађевинске парцеле 13314/5 и парцеле 9786/21, даље се простире јужно до тремеђе, коју чине парцеле 13314/5, 9786/21 и 736/1, те скреће југозападно и прати јужну границу парцеле 133379/1, до пресека парцеле 13379/1 и парцеле 13380/4. Улица се даље пуца јужно до границе новоформиране парцеле, која је настала деобом парцеле 13380/4, затим скреће западно, пратећи границу новоформиране парцеле до границе парцела број 9413/1 и 9414/3. Граница, затим, скреће североисточно, пратећи источну границу парцела број 9413/1, 9412/4, 9412/3, 13381/1, 9784/1, све до новоформиране границе парцеле која је настала деобом парцеле 13380/4, затим граница улице скреће источно, границом новоформиране парцеле до границе парцела број 9786/18 и 9786/24, где се даље граница простире северном границом парцеле број 13379/1, све до почетне тачке.

Новоформиранани засеоци без назива који се налазе у насељеном месту Темерин, су следећи:

1.Новоформираном заселку без назива, који се налази на подручју насељеног места Темерин, а који обухвата делове катастарских парцела бр. 10397 и 10398 к.о. Темерин, одређује се назив заселка: на српском језику **ЗАСЕЛАК “ХЕВЕРОВ САЛАШ”**, на мађарском језику **HEVÉR-TANYA**.

Предметни заселак обухвата делове катастарских парцела бр. 10397 и 10398 к.о. Темерин.

2.Новоформираном заселку без назива, који се налази на подручју насељеног места Темерин, а који обухвата део катастарске парцеле бр. 10402 к.о. Темерин, одређује се назив заселка: на српском језику **ЗАСЕЛАК “КУРЈАЧКИ САЛАШ”**, на мађарском језику **KURJACSKI-TANYA**.

Предметни заселак обухвата део катастарске парцеле бр. 10402 к.о. Темерин.

3.Новоформираном заселку без назива, који се налази на подручју насељеног места Темерин, а који обухвата део катастарске парцеле бр. 10393, 10333 и 10334 к.о. Темерин, одређује се назив заселка: на српском језику **ЗАСЕЛАК “АЦИН САЛАШ”**, на мађарском језику **ACO TANYÁJA**.

Предметни заселак обухвата део катастарске парцеле бр. 10393, 10333 и 10334 к.о. Темерин.

4.Новоформираном заселку без назива, који се налази на подручју насељеног места Темерин, а који обухвата део катастарске парцеле бр. 10328 к.о. Темерин, одређује се назив заселка: на српском језику **ЗАСЕЛАК “ШАМУ САЛАШ”**, на мађарском језику **SAMU-TANYA**.

Предметни заселак обухвата део катастарске парцеле бр. 10328 к.о. Темерин.

5.Новоформираном заселку без назива, који се налази на подручју насељеног места Темерин, а који обухвата део катастарске парцеле бр. 10327/24 к.о. Темерин, одређује се назив заселка: на српском језику **ЗАСЕЛАК "КЕРКЕЗ САЛАШ"**, на мађарском језику **KERKEZ-TANYA**.

Предметни заселак обухвата део катастарске парцеле бр. 10327/24 к.о. Темерин.

6.Новоформираном заселку без назива, који се налази на подручју насељеног места Темерин, а који обухвата делове катастарских парцела бр. 10190, 9995 и 9996, к.о. Темерин, одређује се назив заселка: на српском језику **ЗАСЕЛАК "ТРИ САЛАША БРЕСТОВ"**, на мађарском језику **BRÉSZTÓI HÁROM TANYA**.

Предметни заселак обухвата делове катастарских парцела бр. 10190, 9995 и 9996, к.о. Темерин.

7.Новоформираном заселку без назива, који се налази на подручју насељеног места Темерин, а који обухвата катастарске парцеле бр. 12649 и 12659 к.о. Темерин, одређује се назив заселка: на српском језику **ЗАСЕЛАК "ШАГИ – ГОМБАР САЛАШИ"**, на мађарском језику **SÁGI – GOMBÁR TANYÁK**.

Предметни заселак обухвата катастарске парцеле бр. 12649 и 12659 к.о. Темерин.

8.Новоформираном заселку без назива, који се налази на подручју насељеног места Темерин, а који обухвата делове катастарских парцела бр. 9929, 9918, 9917, 9916 и 9915 к.о. Темерин, одређује се назив заселка: на српском језику **ЗАСЕЛАК "МИЧА–ФЕХЕР САЛАШИ"**, на мађарском језику **MICSA–FENÉR TANYÁK**.

Предметни заселак обухвата делове катастарских парцела бр. 9929, 9918, 9917, 9916 и 9915 к.о. Темерин.

9.Новоформираном заселку без назива, који се налази на подручју насељеног места Темерин, а који обухвата делове катастарских парцела бр. 10959, 10967, 10980 и 10983 к.о. Темерин, одређује се назив заселка: на српском језику **ЗАСЕЛАК "ПОДБАРА – БЕЧЕЈСКА ДУЖ"**, на мађарском језику **BARA MENTE – ÓBECSEI DÜLLŐ**.

Предметни заселак обухвата делове катастарских парцела бр. 10959, 10967, 10980 и 10983 к.о. Темерин.

10.Новоформираном заселку без назива, који се налази на подручју насељеног места Темерин, а који обухвата део катастарских парцела бр. 11024, 11026 и 11028 к.о. Темерин, одређује се назив заселка: на српском језику **ЗАСЕЛАК "ПОДБАРА – КЕРТЕС ЛАПОШ"**, на мађарском језику **BARA MENTE – KERTÉSZLAPOS**.

Предметни заселак обухвата део катастарских парцела бр. 11024, 11026 и 11028 к.о. Темерин.

11.Новоформираном заселку без назива, који се налази на подручју насељеног места Темерин, а који обухвата део катастарске парцеле бр. 11511, те катастарске парцеле бр. 11530, 11531, 11533, 11544/1, 11544/2, 11544/3 и део катастарске парцеле бр. 11547, све к.о. Темерин, одређује се назив заселка: на српском језику **ЗАСЕЛАК "ВИНОГРАДИ"**, на мађарском језику **SZŐLŐSKERTEK UTCA**.

Предметни заселак обухвата део катастарске парцеле бр. 11511, те катастарске парцеле бр. 11530, 11531, 11533, 11544/1, 11544/2, 11544/3 и део катастарске парцеле бр. 11547, све к.о. Темерин.

12.Новоформираном заселку без назива, који се налази на подручју насељеног места Темерин, а који обухвата делове катастарских парцела бр. 10216, 10320, 10321, 10299, 10293, 8673/1, 8672, 8674/1, 8659, 8663, 8664, 8619 и 10356/1 све к.о. Темерин, одређује се назив заселка: на српском језику **ЗАСЕЛАК "КИШ БАРА"**, на мађарском језику **KISBARAI TANYÁK**.

Предметни заселак обухвата делове катастарских парцела бр. 10216, 10320, 10321, 10299, 10293, 8673/1, 8672, 8674/1, 8659, 8663, 8664, 8619 и 10356/1 све к.о. Темерин.

13.Новоформираном заселку без назива, који се налази на подручју насељеног места Темерин, а који обухвата катастарску парцелу бр. 10244 к.о. Темерин, одређује се назив заселка: на српском језику **ЗАСЕЛАК "НАРАНЧИЋ САЛАШ"**, на мађарском језику **NARANČIĆ-TANYA**.

Предметни заселак обухвата катастарску парцелу бр. 10244 к.о. Темерин.

14.Новоформираном заселку без назива, који се налази на подручју насељеног места Темерин, а који обухвата катастарску парцелу бр. 8958 и део катастарске парцеле бр. 8959/2 к.о. Темерин, одређује се назив заселка: на српском језику **ЗАСЕЛАК "БАНКО САЛАШ"**, на мађарском језику **BANKÓ-TANYA**.

Предметни заселак обухвата катастарску парцелу бр. 8958 и део катастарске парцеле бр. 8959/2 к.о. Темерин.

15.Новоформираном заселку без назива, који се налази на подручју насељеног места Темерин, а који обухвата катастарске парцеле бр. 8938 и 8939 к.о. Темерин, одређује се назив заселка: на српском језику **ЗАСЕЛАК "КУРЦИНАК САЛАШ"**, на мађарском језику **KURCINÁK-TANYA**.

Предметни заселак обухвата катастарске парцеле бр. 8938 и 8939 к.о. Темерин.

16.Новоформираном заселку без назива, који се налази на подручју насељеног места Темерин, а који обухвата катастарску парцелу бр. 8819 к.о. Темерин, одређује се назив заселка: на српском језику **ЗАСЕЛАК "ЛАЦКО САЛАШ"**, на мађарском језику **LACKÓ-TANYA**.

Број 7	Службени лист општине Темерин 27.03.2019.	Страна 30
--------	-------------------------------------------	-----------

Предметни заселак обухвата катастарску парцелу бр. 8819 к.о. Темерин.

17.Новоформираном заселку без назива, који се налази на подручју насељеног места Темерин, а који обухвата катастарске парцеле бр. 8534 и 8535 к.о. Темерин, одређује се назив заселка: на српском језику **ЗАСЕЛАК "УРАЧ САЛАШ"**, на мађарском језику **URACS-TANYA**.

Предметни заселак обухвата катастарске парцеле бр. 8534 и 8535 к.о. Темерин.

18.Новоформираном заселку без назива, који се налази на подручју насељеног места Темерин, а који обухвата део катастарске парцеле бр. 8336 к.о. Темерин, одређује се назив заселка: на српском језику **ЗАСЕЛАК "ГАГРЧИН САЛАШ"**, на мађарском језику **GAGRČIN-TANYA**.

Предметни заселак обухвата део катастарске парцеле бр. 8336 к.о. Темерин.

19.Новоформираном заселку без назива, који се налази на подручју насељеног места Темерин, а који обухвата катастарску парцелу бр. 8302 к.о. Темерин, одређује се назив заселка: на српском језику **ЗАСЕЛАК "ГОБОР САЛАШ"**, на мађарском језику **GÓBOR-TANYA**.

Предметни заселак обухвата катастарску парцелу бр. 8302 к.о. Темерин.

20.Новоформираном заселку без назива, који се налази на подручју насељеног места Темерин, а који обухвата катастарске парцеле бр. 8261, 8260 и 8386 све к.о. Темерин, одређује се назив заселка: на српском језику **ЗАСЕЛАК "БАБИ – ВАРГА САЛАШИ"**, на мађарском језику **BÁBI – VARGA TANYÁK**.

Предметни заселак обухвата катастарске парцеле бр. 8261, 8260 и 8386 све к.о. Темерин.

21.Новоформираном заселку без назива, који се налази на подручју насељеног места Темерин, а који обухвата део катастарске парцеле бр. 7351/6 к.о. Темерин, одређује се назив заселка: на српском језику **ЗАСЕЛАК "ВУКАШИНОВИЋ САЛАШ"**, на мађарском језику **VUKAŠINVIĆ-TANYA**.

Предметни заселак обухвата део катастарске парцеле бр. 7351/6 к.о. Темерин.

22.Новоформираном заселку без назива, који се налази на подручју насељеног места Темерин, а који обухвата катастарску парцелу бр. 8411 к.о. Темерин, одређује се назив заселка: на српском језику **ЗАСЕЛАК "СТАНКОВ САЛАШ"**, на мађарском језику **STANKO TANYÁJA**.

Предметни заселак обухвата катастарску парцелу бр. 8411 к.о. Темерин.

23.Новоформираном заселку без назива, који се налази на подручју насељеног места Темерин, а који обухвата катастарску парцелу бр. 8187 к.о. Темерин, одређује се назив заселка: на српском језику **ЗАСЕЛАК "ФЕХЕР САЛАШ"**, на мађарском језику **FEHÉR-TANYA**.

Предметни заселак обухвата катастарску парцелу бр. 8187 к.о. Темерин.

24.Новоформираном заселку без назива, који се налази на подручју насељеног места Темерин, а који обухвата катастарску парцелу бр. 8210 к.о. Темерин, одређује се назив заселка: на српском језику **ЗАСЕЛАК "МОЛНАР САЛАШ"**, на мађарском језику **MOLNÁR-TANYA**.

Предметни заселак обухвата катастарску парцелу бр. 8210 к.о. Темерин.

25.Новоформираном заселку без назива, који се налази на подручју насељеног места Темерин, а који обухвата катастарске парцеле бр. 8216 и 7360 к.о. Темерин, одређује се назив заселка: на српском језику **ЗАСЕЛАК "ВАРГА – МОРВАИ САЛАШИ"**, на мађарском језику **VARGA – MORVAI TANYÁK**.

Предметни заселак обухвата катастарске парцеле бр. 8216 и 7360 к.о. Темерин.

26.Новоформираном заселку без назива, који се налази на подручју насељеног места Темерин, а који обухвата део катастарских парцела бр. 8066, 8061/1, 8062/2, 8051 и 8045, к.о. Темерин, одређује се назив заселка: на српском језику **ЗАСЕЛАК "НАЂ СЛАТИНА САЛАШИ"**, на мађарском језику **NAGYSZLATINAI TANYÁK**.

Предметни заселак обухвата део катастарских парцела бр. 8066, 8061/1, 8062/2, 8051 и 8045, к.о. Темерин.

27.Новоформираном заселку без назива, који се налази на подручју насељеног места Темерин, а који обухвата катастарске парцеле бр. 7900, 7940 и део катастарске парцеле бр. 7941 к.о. Темерин, одређује се назив заселка: на српском језику **ЗАСЕЛАК "НАЂ – ТЕЊИ САЛАШИ"**, на мађарском језику **NAGY – TÉNYI TANYÁK**.

Предметни заселак обухвата катастарске парцеле бр. 7900, 7940 и део катастарске парцеле бр. 7941 к.о. Темерин.

II

Новоформиране улице без назива које се налазе у насељеном месту Бачки Јарак, су следеће:

1.Новоформираној улици без назива, која се налази на подручју насељеног места Бачки Јарак, општине Темерин на катастарској парцели бр. 2811 к.о. Бачки Јарак, одређује се назив улице: на српском језику **УЛИЦА "НАРОДНА"**, на мађарском језику **NÉP UTCA**.

Предметна улица иде целом дужином кроз катастарску парцелу бр. 2811, од катастарске парцеле бр. 1541 до катастарске парцеле 7330, к.о. Бачки Јарак.

2.Новоформираној улици без назива, која се налази на подручју насељеног места Бачки Јарак општине Темерин, на катастарским парцелама бр. 1592, 1618/2, 1618/1 и делом на катастарској парцели бр. 2816/1 к.о. Бачки Јарак, одређује се назив улице: на српском језику **УЛИЦА "ЛОВАЧКА"**, на мађарском језику **VADÁSZ UTCA**.

Предметна улица иде целом дужином катастарске парцеле бр. 1592, од катастарске парцеле бр. 1593/2, те пресеца 2835/1, целом дужином кроз катастарске парцеле бр. 1618/2, 1618/1 и делом кроз катастарску парцелу 2816/1, к.о. Бачки Јарак, потом се наставља у насеље Ченеј.

3.Новоформираној улици без назива, која се налази на подручју насељеног неста Бачки Јарак општине Темерин, на катастарским парцелама бр. 2836/2 и 2836/1 к.о. Бачки Јарак, одређује се назив улице: на српском језику УЛИЦА "ЧЕНЕЈСКА", на мађарском језику CSENEJI ÚT.

Предметна улица излази из катастарске парцеле бр. 1542 (Новосадска улица), преко катастарских парцела бр. 1452 и 2813 и целом дужином катастарским парцелама 2836/2 и 2836/1, к.о. Бачки Јарак.

4.Новоформираној улици без назива, која се налази на подручју насељеног места Бачки Јарак, општине Темерин, на катастарским парцелама бр. 2815/1, 2815/4 и 2815/3 к.о. Бачки Јарак, одређује се назив улице: на српском језику УЛИЦА "ВОЂАРСКА", на мађарском језику GYÜMÖLCSÖS UTCA.

Предметна улица излази из улице Моше Пијаде, иде целом дужином катастарских парцела бр. 2815/1, 2815/4 и 2815/3 и завршава се код катастарске парцеле бр. 2603 к.о. Бачки Јарак.

5.Новоформираној улици без назива, која се налази на подручју насељеног места Бачки Јарак општине Темерин, на катастарским парцелама бр. 1185 и 2831 к.о. Бачки Јарак, одређује се назив улице: на српском језику УЛИЦА "ГРОБЉАНСКА", на мађарском језику TEMETŐ UTCA.

Предметна улица излази из улице Симе Шолаје (кат.парц. бр. 1560), иде катастарском парцелом бр. 1185, кроз катастарску парцелу бр. 2831 целом дужином те се завршава код катастарске парцеле бр. 1780, к.о. Бачки Јарак.

6.Новоформираној улици без назива, која се налази на подручју насељеног места Бачки Јарак општине Темерин, на катастарској парцели бр. 13559/2 к.о. Темерин, одређује се назив улице: на српском језику УЛИЦА "БРАЋЕ ЈУГОВИЋ", на мађарском језику JUGOVIĆ FIVÉREK UTCA.

Предметна улица представља наставак Улице Браће Југовића у насељеном месту Темерин. Куће са парне стране припадају насељу Бачки Јарак. Иде целом дужином катастарске парцеле бр. 13559/2, до катастарске парцеле бр. 13109, к.о. Темерин. Улица је заједничка и иде граничном линијом са насељеним местом Бачки Јарак.

7.Новоформираној улици без назива, која се налази на подручју насељеног места Бачки Јарак, општина Темерин, на делу катастарских парцела бр. 7021 и 7247/37 к.о. Темерин, одређује се назив улице: на српском језику УЛИЦА "БАЊАЛУЧКА", на мађарском језику BANJALUKA UTCA.

Предметна улица креће из насеља Бачки Јарак (сам почетак улице, десетак метара), од раскрснице са Новосадском улицом (кат.парц. бр. 1542 к.о. Бачки Јарак), кратко иде унутрашњом страном границе између насеља, улази у катастарску парцелу бр. 7021, преко катастарске парцеле бр. 7247/37 целом

дужином, до катастарске парцеле бр.7246/1, к.о. Темерин. Предложена улица је заједничка са улицом суседног насеља Темерин.

Новоформирани заселак без назива који се налазе у насељеном месту Бачки Јарак, је следећи:

1.Новоформираном заселку без назива, који се налази на подручју насељеног места Бачки Јарак, општина Темерин, а који обухвата део катастарске парцеле бр. 2698 к.о. Бачки Јарак, одређује се назив заселка: на српском језику **ЗАСЕЛАК "ТЕКИЋ САЛАШ"**, на мађарском језику **TEKİĆ-TANYA**.

Предметни заселак обухвата део катастарске парцеле бр. 2698 к.о. Бачки Јарак.

III

Новоформиране улице без назива које се налазе у насељеном месту Сириг, су следеће:

1.Новоформираној улици без назива, која се налази на подручју насељеног места Сириг, општина Темерин, на делу катастарске парцеле бр. 1108 к.о. Сириг, одређује се назив улице: на српском језику **УЛИЦА "ЧЕНЕЈСКИ ПУТ"**, на мађарском језику **CSENEJI ÚT**.

Предметна улица представља наставак постојеће Новосадске улице, између катастарских парцела бр. 3284 и 1098, кроз катастрску парцелу бр. 1108, те се завршава код катастарске парцеле бр. 3355, к.о. Темерин и продужава према насељеном месту Ченеј.

2.Новоформираној улици без назива, која се налази на подручју насељеног места Сириг Општина Темерин, на делу катастарских парцела бр. 3546, 3460,3422, 3418, 3421 и 3417 к.о. Сириг, одређује се назив улице: на српском језику **УЛИЦА "КАМЕНДИНСКИ ПУТ"**, на мађарском језику **KAMENDINI ÚT**.

Предметна улица се протеже од раскрснице са улицом Југословенске Народне Армије (кат.парц. бр. 3486), дуж катастарске парцеле 3546, преко катастарских парцела бр. 3460,3422, 3418, 3421 и 3417 и завршава у катастарској парцели бр. 3461 к.о. Темерин.

3.Новоформираној улици без назива, која се налази на подручју насељеног места Сириг – Општина Темерин, која се простире од катастарске парцеле бр. 1108, дуж катастарске парцеле бр. 1142, к.о. Сириг, све до граничне линије са насељеним местом Темерин, одређује се назив улице: на српском језику **УЛИЦА "СИРИШКИ ПУТ"**, на мађарском језику **SZŐREGI ÚT**.

Предметна улица се простире од катастарске парцеле бр. 1108, дуж катастарске парцеле бр. 1142, к.о. Сириг, све до граничне линије са насељеним местом Темерин.

Новоформирани засеоци без назива који се налазе у насељеном месту Сириг, су следећи:

1.Новоформираном заселку без назива, који се налази на подручју Месне заједнице Сириг - Темерин, а који обухвата катастарску парцелу бр. 2272 к.о. Сириг, одређује се назив заселка: на српском језику **ЗАСЕЛАК “СЕВЕР”**, на мађарском језику **ÉSZAKI TANYACSOPORT**.

Предметни заселак обухвата катастарску парцелу бр. 2272 к.о. Сириг.

2.Новоформираном заселку без назива, који се налази на подручју насељеног месат Сириг, општина Темерин, а који обухвата делове катастарских парцела бр. 2775, 2773 и 2772/3 к.о. Сириг, одређује се назив заселка: на српском језику **ЗАСЕЛАК “ЈУГ”**, на мађарском језику **DÉLI TANYACSOPORT**.

Предметни заселак обухвата делове катастарских парцела бр. 2775, 2773 и 2772/3 к.о. Сириг.

IV

Ово Решење ће се објавити у “Службеном листу општине Темерин”.

Образложење

Правни основ за доношење ове Одлуке о одређивању назива улица садржан је у:

- члану 32. и 93. Закона о локалној самоуправи (“Службени гласник Републике Србије”, број 129/2007, 83/2014 – др. закон, 101/2016 – др. закон и 47/2018) којим је регулисано да скупштина јединице локалне самоуправе утврђује празнике и одлучује о називима улица, тргова, градских четврти, заселака и других делова насељених места на својој територији, уз претходну сагласност министарства надлежног за послове локалне самоуправе, као и да ако је на подручју јединице локалне самоуправе језик националне мањине у службеној употреби, у поступку промене назива улица, тргова, градских четврти, заселака и других делова насељених места, прибавиће се мишљење националног савета;

- члану 35. Статута општине Темерин (“Службени лист општине Темерин”, број 6/2014 и 14/2014) којим је регулисано да је у надлежности Скупштине, у складу са законом, да обавља и друге послове;

- члану 10. Одлуке о одређивању назива улица, тргова и других делова насељеног места на територији општине Темерин (“Службени лист општине Темерин”, број 19/2016) је регулисано да по добијању претходне сагласности Покрајинског секретаријата за регионални развој, међурегионалну сарадњу и локалну самоуправу Скупштина општине доноси Решење о одређивању или промени назива улица, тргова и других делова насељеног места;

- члану 22. тачка 5. Закона о националним саветима којима је регулисано да национални савет даје мишљење у поступку утврђивања назива улица, тргова, градских четврти, заселака и других насељених места, ако је на подручју јединице локалне самоуправе или насељеног места језик националне мањине у службеној употреби.

На предлог Координационог тела, Влада Републике Србије је приступила реализацији пројекта “Ажурирање адресног регистра у Републици Србији”. Наведени пројекат укључује сва релеванта министарства и организације, те подразумева синхронизоване активности, које воде до коначне реализације истог, у смислу да сваки објекат добије назив улице и кућни број, односно да се званична база података адресног регистра у потпуности ажурира, како би била доступна свим државним институцијама. Скупштина општине Темерин је, у складу са инструкцијама, донела Решење којим је именовала председника и чланове Комисије за одређивање назива улица општине Темерин, која је приступила спровођењу активности у оквиру пројекта “Ажурирање адресног регистра у Републици Србији”.

На основу иницијативе Прве месне заједнице Темерин у сарадњи са Службом за катастар непокретности Темерин Комисија је израдила Предлог решења из диспозитива а на основу копије плана и важећег планског документа са описом парцеле и правца кретања.

Комисија је у току вођења поступка утврдила да је предложени назив улице у потпуности у складу са одредбом члана 8. Одлуке о одређивању назива улица, тргова и других делова насељеног места на територији општине Темерин, према којој називи улица се одређују према универзалним вредностима и значењима – по знаменитим личностима, значајних историјских, политичких, географских, етнолошких и других обележја, па предлаже да након прибављеног мишљења националног савета мађарске националне мањине односно након утврђивања Предлога решења од стране општинског већа и прибављене претходне сагласности Покрајинског секретаријата за регионални развој, међурегионалну сарадњу и локалну самоуправу, Скупштина општине Темерин, доноси Решење као у диспозитиву.

РЕПУБЛИКА СРБИЈА
АП ВОЈВОДИНА
ОПШТИНА ТЕМЕРИН
СКУПШТИНА ОПШТИНЕ
БРОЈ:06-15-3/2019-01
ДАНА:27.03.2019.
Т Е М Е Р И Н

ПРЕДСЕДНИК
СКУПШТИНЕ ОПШТИНЕ,

Роберт Пастор, с.р.

58.

На основу члана 40. тачка 55. Статута општине Темерин ("Службени лист општине Темерин", 5/2019),

Скупштина општине Темерин на XXXIII седници одржаној 27.03.2019. године, донела је

РЕШЕЊЕ
О ДАВАЊУ САГЛАСНОСТИ НА ПЛАН И ПРОГРАМ РАДА СА
ФИНАНСИЈСКИМ ПЛАНОМ ДОМА ЗДРАВЉА "ТЕМЕРИН" ЗА 2019.ГОДИНУ

I

ДАЈЕ СЕ сагласност на План и програм рада са Финансијским планом Дома здравља "Темерин" Темерин за 2019.годину, усвојен на седници Управног одбора одржаној дана 14.03.2019.године.

II

Ово решење објавити у "Службеном листу општине Темерин".

РЕПУБЛИКА СРБИЈА
АП ВОЈВОДИНА
ОПШТИНА ТЕМЕРИН
СКУПШТИНА ОПШТИНЕ
Број: 06-15-4/2019-01
Дана: 27.03.2019 .године
Т Е М Е Р И Н

ПРЕДСЕДНИК
СКУПШТИНЕ ОПШТИНЕ,
Роберт Пастор, с.р.

59.

На основу члана 36. Закона о локалној самоуправи ("Службени гласник Републике Србије, бр. 129/07, 83/14-др.закон, 101/16-др.закон и 47/2018) и члана 40. тачка 70. Статута општине Темерин ("Службени лист општине Темерин", 5/2019),

Скупштина општине Темерин на XXXIII седници одржаној 27.03.2019. године, донела је

РЕШЕЊЕ
О РАЗРЕШЕЊУ И ИМЕНОВАЊУ ЧЛАНА
КОМИСИЈЕ ЗА ДОДЕЛУ ЗВАЊА И ПРИЗНАЊА
ОПШТИНЕ ТЕМЕРИН

I

Душан Бокић, машински инжењер разрешава се дужности члана Комисије за доделу звања и признања општине Темерин.

II

Милан Михајловић, дипл.економиста именује се за члана Комисије за доделу звања и признања општине Темерин.

III

Ово Решење објавити у "Службеном листу општине Темерин".

РЕПУБЛИКА СРБИЈА
АП ВОЈВОДИНА
ОПШТИНА ТЕМЕРИН
СКУПШТИНА ОПШТИНЕ
Број: 06-15-7-1/2019-01
Дана: 27.03.2019.године
Т Е М Е Р И Н

ПРЕДСЕДНИК
СКУПШТИНЕ ОПШТИНЕ,
РОБЕРТ ПАСТОР, с.р.

60.

На основу члана 32. тачка 9. Закона о локалној самоуправи ("Службени гласник РС", бр. 129/07), члана 116. Закона о основама система образовања и васпитања ("Службени гласник РС", бр. 88/17 и 27/18-др.закон), у вези са чланом 12. став 1. тачка 2. Закона о националним саветима националних мањина ("Сл. гласник РС", бр. 72/09, 20/2014-одл.УС,55/2014 и 47/2018) и члана 40. тачка 70. Статута општине Темерин ("Службени лист општине Темерин", бр. 5/2019)

Скупштина општине Темерин на XXXIII седници одржаној 27.03.2019. године, донела је

Р Е Ш Е Њ Е
О РАЗРЕШЕЊУ ЧЛАНОВА ШКОЛСКОГ ОДБОРА
ОСНОВНЕ ШКОЛЕ "КОКАИ ИМРЕ" ТЕМЕРИН

I

Разрешавају се чланови Школског одбора Основне школе "Кокаи Имре" Темерин због истека мандата на који су именовани и то:

Представници локалне самоуправе:

1. Ђула Урбан
2. Тибор Пушкаш
3. Розалија Шимуновић

Представници родитеља :

1. Агнеш Ковач
2. Георгина Шарок Липот
3. Ласло Шимон

Представници запослених:

1. Мирјана Иванковић
2. Нора Ереш
3. Илдико Немеш

II

Чланови Школског одбора ОШ "Кокаи Имре" Темерин именовани су дана 12.06.2015.године.

III

Ово решење објавити у "Службеном листу општине Темерин".

РЕПУБЛИКА СРБИЈА
АП ВОЈВОДИНА
ОПШТИНА ТЕМЕРИН
СКУПШТИНА ОПШТИНЕ
БРОЈ: 06-15-7-2/2019-01
ДАНА: 27.03.2019. године
Т Е М Е Р И Н

ПРЕДСЕДНИК
СКУПШТИНЕ ОПШТИНЕ

РОБЕРТ ПАСТОР, с.р.

61.

На основу члана 32. тачка 9. Закона о локалној самоуправи ("Службени гласник РС", бр. 129/07), члана 116. Закона о основама система образовања и васпитања ("Службени гласник РС", бр. 88/17 и 27/18-др.закон), у вези са чланом 12. став 1. тачка 2. Закона о националним саветима националних мањина ("Сл. гласник РС", бр. 72/09, 20/2014-одл.УС,55/2014 и 47/2018) и члана 40. тачка 70. Статута општине Темерин ("Службени лист општине Темерин", бр. 5/2019)

Скупштина општине Темерин на XXXIII седници одржаној 27.03.2019. године, донела је

РЕШЕЊЕ
О ИМЕНОВАЊУ ЧЛАНОВА ШКОЛСКОГ ОДБОРА
ОСНОВНЕ ШКОЛЕ "КОКАИ ИМРЕ" ТЕМЕРИН

I

На предлог Националног Савета Мађарске Националне Мањине, Савета родитеља и Наставничког већа ОШ "Кокаи Имре" Темерин за чланове Школског одбора ОШ "Кокаи Имре" Темерин, именују се:

Представници локалне самоуправе:

1. Ромина Чаки
2. Золтан Галик
3. Ђула Урбан

Представници родитеља :

1. Георгина Шарок Липот
2. Агнеш Шарок
3. Ласло Шимон

Представници запослених:

1. Моника Коханец
2. Мирјана Иванковић
3. Мелинда Морваи

II

Мандат члановима Школског одбора ОШ "Кокаи Имре" Темерин је почев од 27. марта 2019.године и траје до 26. марта 2023.године.

III

Ово решење објавити у "Службеном листу општине Темерин".

РЕПУБЛИКА СРБИЈА
АП ВОЈВОДИНА
ОПШТИНА ТЕМЕРИН
СКУПШТИНА ОПШТИНЕ
БРОЈ: 06-15-7-3/2019-01
ДАНА: 27.03.2019. године
ТЕМЕРИН

ПРЕДСЕДНИК
СКУПШТИНЕ ОПШТИНЕ
РОБЕРТ ПАСТОР, с.р.

62.

На основу члана 16. Закона о јавним предузећима ("Службени гласник РС", бр. 15/2016), и члана 40. и 41. Одлуке о усклађивању одлуке о оснивању Јавног предузећа "Гас" Темерин ("Службени лист општине Темерин" број 21/2016) и члана 40. став 1 тачка 12. Статута општине општине Темерин" 5/2019)

Скупштина општине Темерин на XXXIII седници одржаној 27.03.2019. године, донела је

РЕШЕЊЕ

О РАЗРЕШЕЊУ И ИМЕНОВАЊУ ЧЛАНА НАДЗОРНОГ ОДБОРА ЈАВНОГ ПРЕДУЗЕЋА "ГАС" ТЕМЕРИН

I

Дејан Ајдуковић, дипл.економиста, разрешава се дужности члана Надзорног одбора Јавног предузећа "Гас" Темерин, због поднете оставке.

II

Радмила Симеуновић, дипл.инг.менаџмента именује се за члана Надзорног одбора Јавног предузећа "Гас" Темерин.

III

Ово решење ступа на снагу даном доношења и објавиће се у " Службеном листу општине Темерин".

Образложење

Чланом 17. Закона о јавним предузећима ("Службени гласник РС", бр. 15/2016) одређено је да председника и чланове надзорног одбора именује орган одређен статутом јединице локалне самоуправе а чланом 18. Закона утврђени су услови које испуњавају лица која се именују за председника и чланове надзорног одбора јавног предузећа.

Чланом 41. Одлуке о усклађивању одлуке о оснивању Јавног предузећа " Гас " Темерин ("Службени лист општине Темерин" број 21/2016) одређено је да се председник и чланови Надзорног одбора могу именовати под условима одређеним наведеним чланом.

Чланом 40. став 1. тачка 12. одређено је Скупштина општине именује и разрешава надзорне одборе јавних предузећа.

Комисија за кадровска, административна питања и радне односе Скупштине општине Темерин на својој 35. седници одржаној 26.03.2019.године утврдила је Предлог решења о разрешењу и именовању члана Надзорног одбора ЈП "Гас" Темерин а на основу приложене документације од стране кандидата за члана надзорног одбора којима се доказује да предложено лице испуњава услове утврђене законом и одлуком.

РЕПУБЛИКА СРБИЈА
АП ВОЈВОДИНА
ОПШТИНА ТЕМЕРИН
СКУПШТИНА ОПШТИНЕ
Број: 06-15-7-4/2019-01
Дана: 27.03.2019.г.
ТЕМЕРИН

ПРЕДСЕДНИК
СКУПШТИНЕ ОПШТИНЕ,
Роберт Пастор, с.р.

63.

На основу члана 46. Закона о локалној самоуправи ("Службени гласник Републике Србије", број 129/07, 83/14-др. закон, 101/16-др. закон и 47/18), члана 70. став 1. тачка 36. Статута општине Темерин ("Службени лист општине Темерин", број 5/2019) и члана 45. став 1. Пословника Општинског већа општине Темерин ("Службени лист општине Темерин", број 13/08)

Општинско веће општине Темерин, на **123.** седници одржаној 20.03.2019. године, донело је следеће

Р Е Ш Е Њ Е**О ИМЕНОВАЊУ КОМИСИЈЕ ЗА ОРГАНИЗОВАЊЕ ТАКМИЧЕЊА "НАЈЛЕПШЕ УРЕЂЕНО ДВОРИШТЕ" У ОПШТИНИ ТЕМЕРИН****I**

1. Изабела Урбан – председник,
2. Јасмина Благојевић – члан,
3. Маја Стојановић – члан,
4. Корана Ћировић – члан
5. Аранка Тертели – члан,
6. Тамара Карановић – члан и
7. Габриела Пете Милински – члан.

II

Утврђује се накнада у износу од 8.000,00 динара за сваког члана Комисије из тачке I овог закључка.

III

Ступањем на снагу овог Решења, престаје да важи Решење о именовању Комисије за организовање такмичења "Најлепше уређено двориште" у општини Темерин број:06-1/18-39-13-01 од 05.04.2018. године.

IV

Ово Решење објавити у "Службеном листу Општине Темерин".

РЕПУБЛИКА СРБИЈА
АП ВОЈВОДИНА
ОПШТИНА ТЕМЕРИН
ОПШТИНСКО ВЕЋЕ
Број: 06-1/19-30 -8-01
Дана:20.03.2019. године
Т Е М Е Р И Н

ПРЕДСЕДНИК ОПШТИНЕ
ЂУРО ЖИГА, с.р.

64.

На основу члана 46. Закона о локалној самоуправи ("Службени гласник Републике Србије", број 129/07, 83/14-др. закон, 101/16-др. закон и 47/18), члана 70. став 1. тачка 36. Статута општине Темерин ("Службени лист општине Темерин", број 5/2019) и члана 12. став 1. Пословника Општинског већа општине Темерин ("Службени лист општине Темерин", број 13/08)

Општинско веће општине Темерин, на **124.** седници одржаној 29.03.2019. године, донело је следеће

РЕШЕЊЕ
О ИМЕНОВАЊУ КОМИСИЈЕ ЗА ПРОГРАМЕ И ПРОЈЕКТЕ
ОД ЈАВНОГ ИНТЕРЕСА КОЈА РЕАЛИЗУЈУ УДРУЖЕЊА ГРАЂАНА У 2019.
ГОДИНИ

I

Именује се Комисија за расподелу средстава по Јавном конкурс за суфинансирање програма и пројеката од јавног интереса која реализују удружења грађана и манифестација удружења у 2019. години, у следећем саставу:

1. Младен Зеџ, запослен у Општинској управи - Одељење за буџет, финансије и трезор – председник;
2. Милка Јурић, члан Општинског већа задужен за ресор буџета и финансија – члан;
3. Стеван Томић, члан Општинског већа задужен за ресор комуналних делатности –члан;
4. Изабела Урбан – помоћник председника општине у области друштвених делатности – члан и
5. Маја Стојановић – помоћник председника општине у области привреде – члан.

II

Задатак Комисије је да разматра поднете пријаве и у складу са условима Конкурса сачињава предлог одлуке о избору програма и пројеката који ће се финансирати /суфинансирати из буџета општине, са наведеним износима новчаних средстава.

Стручне и административне послове за потребе Комисије обављаће Општинска управа-Одељење за општу управу, друштвене делатности и јавне службе.

III

Ступањем на снагу овог решења престаје да важи Решење о именовању Комисије за програма и пројекте од јавног интереса која реализују удружења грађана број: 06-1/18-38-11-01 од 02.04.2018. године.

V

Ово решење објавити у "Службеном листу општине Темерин".

РЕПУБЛИКА СРБИЈА
АП ВОЈВОДИНА
ОПШТИНА ТЕМЕРИН
ОПШТИНСКО ВЕЋЕ
Број: 06-1/19-34-4-01
Дана:29.03.2019. године
Т Е М Е Р И Н

ПРЕДСЕДНИК ОПШТИНЕ
ЂУРО ЖИГА, с.р.

С А Д Р Ж А Ј

55.	ОДЛУКУ О МРЕЖИ ЈАВНИХ ОСНОВНИХ ШКОЛА НА ТЕРИТОРИЈИ ОПШТИНЕ ТЕМЕРИН	1.
56.	ОДЛУКУ О МРЕЖИ ОБЈЕКТА ЈАВНЕ ПРЕДШКОЛСКЕ УСТАНОВЕ НА ТЕРИТОРИЈИ ОПШТИНЕ ТЕМЕРИН	21.
57.	О Д Л У К У о одређивању назива улица	23.
58.	Р Е Ш Е Њ Е О ДАВАЊУ САГЛАСНОСТИ НА ПЛАН И ПРОГРАМ РАДА СА ФИНАНСИЈСКИМ ПЛАНОМ ДОМА ЗДРАВЉА "ТЕМЕРИН" ЗА 2019.ГОДИНУ	36.
59.	Р Е Ш Е Њ Е О РАЗРЕШЕЊУ И ИМЕНОВАЊУ ЧЛАНА КОМИСИЈЕ ЗА ДОДЕЛУ ЗВАЊА И ПРИЗНАЊА ОПШТИНЕ ТЕМЕРИН	36.
60.	Р Е Ш Е Њ Е О РАЗРЕШЕЊУ ЧЛАНОВА ШКОЛСКОГ ОДБОРА ОСНОВНЕ ШКОЛЕ "КОКАИ ИМПРЕ" ТЕМЕРИН	37.
61.	Р Е Ш Е Њ Е О ИМЕНОВАЊУ ЧЛАНОВА ШКОЛСКОГ ОДБОРА ОСНОВНЕ ШКОЛЕ "КОКАИ ИМПРЕ" ТЕМЕРИН	38.
62.	Р Е Ш Е Њ Е О РАЗРЕШЕЊУ И ИМЕНОВАЊУ ЧЛАНА НАДЗОРНОГ ОДБОРА ЈАВНОГ ПРЕДУЗЕЋА "ГАС" ТЕМЕРИН	39.
63.	Р Е Ш Е Њ Е О ИМЕНОВАЊУ КОМИСИЈЕ ЗА ОРГАНИЗОВАЊЕ ТАКМИЧЕЊА "НАЈЛЕПШЕ УРЕЂЕНО ДВОРИШТЕ" У ОПШТИНИ ТЕМЕРИН	40.
64.	Р Е Ш Е Њ Е О ИМЕНОВАЊУ КОМИСИЈЕ ЗА ПРОГРАМЕ И ПРОЈЕКТЕ ОД ЈАВНОГ ИНТЕРЕСА КОЈА РЕАЛИЗУЈУ УДРУЖЕЊА ГРАЂАНА У 2019. ГОДИНИ	41.

Издавач: Скупштина општине Темерин

Одговорни уредник: Милица Миланков, секретар Скупштине општине Темерин

Годишња претплата: 1.500,00 динара.

Жиро рачун број: 840-742351843-94

по моделу 97 63-238

Прималац: Општинска управа Темерин

Сврха дознаке: За "Службени лист општине Темерин"

Телефон број: 021/ 843-888

Штампа: Општинска управа општине Темерин