



# СЛУЖБЕНИ ЛИСТ

ОПШТИНЕ МАЈДАНПЕК

|            |          |              |                             |
|------------|----------|--------------|-----------------------------|
| ГОДИНА: IX | БРОЈ: 16 | 6. мај 2016. | ЦЕНА:<br>ГОДИШЊА ПРЕТПЛАТА: |
|------------|----------|--------------|-----------------------------|

1346

На основу члана 13. Закона о подстицајима у пољопривреди и руралном развоју ("Службени гласник РС", број 10/13, 142/14 и 103/15), члана 46. Закона о локалној самоуправи ("Службени гласник РС", број 129/07, 83/14 - др. закон), члана 64. Статута општине Мајданпек ("Службени лист општине Мајданпек", број 7/08), Одлуке о буџету општине Мајданпек за 2016. годину ("Службени лист општине Мајданпек", број 34/15), а по добијеном Решењу о давању претходне сагласности Министарства пољопривреде и заштите животне средине Републике Србије број 320-00-02893/2016-09 од 06.04.2016. године, Скупштина општине Мајданпек, на седници одржаној дана 28.04.2016.године, донела је

## ПРОГРАМ

мера подршке за спровођење пољопривредне политике и политике руралног развоја  
општине Мајданпек за 2016. годину

### I ОПШТЕ ИНФОРМАЦИЈЕ И ТАБЕЛАРНИ ПРИКАЗ ПЛАНИРАНИХ МЕРА

#### 1.1. АНАЛИЗА ПОСТОЈЕЋЕГ СТАЊА

- 1.1.1. Географске и административне карактеристике
- 1.1.2. Природни услови и животна средина
- СТАЊЕ И ТРЕНДОВИ У РУРАЛНИМ ПОДРУЧЈИМА
- 1.1.3. Демографске карактеристике и трендови
- 1.1.4. Диверзификација руралне економије
- 1.1.5. Рурална инфраструктура
- ПОКАЗАТЕЉИ РАЗВОЈА ПОЉОПРИВРЕДЕ – СТАЊЕ ПОЉОП. РЕСУРСА
- 1.1.6. Пољопривредно земљиште
- 1.1.7. Вишегодишњи засади
- 1.1.8. Сточни фонд
- 1.1.9. Механизација, опрема и објекти
- 1.1.10. Радна снага
- 1.1.11. Структура пољопривредних газдинстава
- 1.1.12. Производња пољопривредних производа
- 1.1.13. Земљорадничке задруге и удружења пољопривредника
- 1.1.14. Трансфер знања и информација

#### Табеларни приказ планираних мера и финансијских средстава

Табела 1. Мере директних плаћања

Табела 2. Мере кредитне подршке

Табела 3. Мере руралног развоја

Табела 4. Мере које нису предвиђене у оквиру мера директних плаћања, мера кредитне подршке и у оквиру мера руралног развоја

Табела 5. Табеларни приказ финансијских средстава Финансијски оквир програма

**Циљна група и значај промене која се очекује за кориснике након примене Програма**

**Информисање корисника о могућностима које пружа Програм подршке за спровођење пољопривредне политике и политике руралног развоја**

**Мониторинг и евалуација/надзор реализације**

### II ОПИС ПЛАНИРАНИХ МЕРА

#### 2. Опис мера

2.1. Назив и шифра мере: 100.1. РЕГРЕСИ

2.2. Назив и шифра мере: 101 ИНВЕСТИЦИЈЕ У ФИЗИЧКА СРЕДСТВА ПОЉОПРИВРЕДНИХ ГАЗДИНСТАВА

2.3. Назив и шифра мере: 102 УНАПРЕЂЕЊЕ РАДА ПОСТОЈЕЋИХ И УСПОСТАВЉАЊЕ НОВИХ ОРГАНИЗАЦИЈА ПОЉОПРИВРЕДНИХ ПРОИЗВОЂАЧА И ПРЕРАЂИВАЧА

2.4. Назив и шифра мере: 301 ИНВЕСТИЦИЈЕ ЗА УНАПРЕЂЕЊЕ И РАЗВОЈ РУРАЛНЕ ИНФРАСТРУКТУРЕ И УСЛУГА

2.5. Назив и шифра мере: 601 УНАПРЕЂЕЊЕ ЕКОНОМСКИХ АКТИВНОСТИ НА СЕЛУ КРОЗ ПОДРШКУ ЗА ПОКРЕТАЊЕ ПОСЛОВАЊА И РАЗВОЈ МСЛИХ ПОЉОПРИВРЕДНИХ ГАЗДИНСТАВА

### III ИДЕНТИФИКАЦИОНА КАРТА

Табела Општи подаци и показатељи

СКУПШТИНА ОПШТИНЕ МАЈДАНПЕК

Број: 06 - 20/1 од 28.04.2016. године

ПРЕДСЕДНИК СКУПШТИНЕ,  
Славиша Божиновић, с.р.

1346



**ПРОГРАМ  
МЕРА ПОДРШКЕ ЗА СПРОВОЂЕЊЕ ПОЉОПРИВРЕДНЕ  
ПОЛИТИКЕ И ПОЛИТИКЕ РУРАЛНОГ РАЗВОЈА ОПШТИНЕ  
МАЈДАНПЕК  
ЗА 2016.годину**

Март 2016.године

## I. ОПШТЕ ИНФОРМАЦИЈЕ И ТАБЕЛАРНИ ПРИКАЗ ПЛАНИРАНИХ МЕРА

### 1.1 Анализа постојећег стања

#### 1.1.1. Географске и административне карактеристике

Територија Општине се налази у северном делу Региона Источне и Јужне Србије и захвата простор највећег шумског и рударског комплекса источне Србије.

Простире се између Ђердапског језера на северу, Мироча (632м) на североистоку, Дели Јована (1.133м) на истоку, Стола (1.155м) на југу, Малог Крша (929м) и Великог Крша (1.148м) на југозападу, северних обронака Хомољских планина (923м) на западу и планинских масива Старице (796м) и Шомрде (803м) на северозападу. У дужини од 54 км, северним ободом општине, протиче река Дунав.

Административно, општина се граничи са општинама Браничевског округа на северозападу (Голубац, Кучево и Жагубица), као и са 3 општине из Борског округа (Кладово, Неготин и Бор) на источном и јужном делу територије, док северним делом територије, протиче река Дунав, природна граница са суседном Републиком Румунијом, део међународног речног Коридора VII ( Рајна – Мајна – Дунав) природне магистрале средње и југоисточне Европе која повезује Северно и Црно море. Ово Општини даје карактер пограничне општине

Садашња Општина заузима простор од 932 км<sup>2</sup> и према величини територије је у групи највећих општина у Србији (на једанаестом месту). За општину је карактеристично да има велику разуђеност насеља и да КО Мајданпек (са припадајућим градским насељем Мајданпек) и суседна КО Рудна Глава (са припадајућим сеоским насељем Рудна Глава) заједно заузимају површину од 293,7 км<sup>2</sup> (31,53% укупне површине територије Општине).

На територији Општине налазе се два градска насеља (Мајданпек и Доњи Милановац) и 12 насељених места – сеоских насеља (Бољетин, Влаоле, Голубиње, Дебели Луг, Јасиково, Клокочевац, Лесково, Мироч, Мосна, Рудна Глава, Тополница и Црнајка).

#### Катастарске општине/насељена места у Општини према површини

| Катастарска општина | Насељено место | Површина КО (km <sup>2</sup> ) |
|---------------------|----------------|--------------------------------|
| Мајданпек           | Мајданпек      | 178,1                          |
| Рудна Глава         | Рудна Глава    | 115,6                          |
| Јасиково            | Јасиково       | 34,9                           |
| Лесково             | Лесково        | 27,7                           |
| Влаоле              | Влаоле         | 43,3                           |
| Дебели Луг          | Дебели Луг     | 77,0                           |
| Црнајка             | Црнајка        | 51,5                           |
| Доњи Милановац      | Доњи Милановац | 41,2                           |
| Клокочевац          | Клокочевац     | 59,9                           |
| Мосна               | Мосна          | 38                             |
| Бољетин             | Бољетин        | 75,4                           |
| Голубиње            | Голубиње       | 110,5                          |
| Тополница           | Тополница      | 57,4                           |
| Мироч               | Мироч          | 21,1                           |

Просторни размештај насеља је специфичан. Сва насеља, изузев Мироча, смештена су у долинама речних токова (Бољетин, Доњи Милановац, Мосна и Голубиње у приобаљу Дунава; Мајданпек у долини Малог Пека; Дебели Луг, Лесково, Јасиково и Влаоле у долини Пека; Тополница и Клокочевац у долини Поречке реке), насеља карактеришу и издвојени засеоци (кулме) на вишим деловима територије.

#### 1.1.2. Природни услови и животна средина

##### Климатске особености и рељеф

Подручје Општине одликује континентална клима, али се ипак издвајају две климатске области: подручје око Дунава има умерену климу (Доњи Милановац је место са највише сунчаних дана у години) и брдско-планински део са оштром климом и више снежних падавина. Просечна годишња температура ваздуха износи 9,00 °С, просечна

минимална годишња температура износи  $-1,98^{\circ}\text{C}$  и просечна максимална годишња температура ваздуха износи  $20,55^{\circ}\text{C}$ . У општини се просечно годишње излучи 890 mm падавина.

| <b>ТЕМПЕРАТУРА</b>  |      |
|---|------|
| Просечна температура ваздуха – јануар ( $^{\circ}\text{C}$ )  | -2,7 |
| Просечна температура ваздуха – јул ( $^{\circ}\text{C}$ )     | 19,8 |
| Просечна температура ваздуха – годишња ( $^{\circ}\text{C}$ ) | 9,0  |
| Средњи број мразних дана – годишње                            | 100  |
| Средњи број тропских дана – годишње                           | 22   |

| <b>ВЛАЖНОСТ ВАЗДУХА</b>                 |    |
|---|----|
| Просечна влажност ваздуха – годишња (%) | 78 |

| <b>ТРАЈАЊЕ СИЈАЊА СУНЦА</b>           |     |
|---------------------------------------|-----|
| Просечан број ведрих дана – годишње   | 78  |
| Просечан број облачних дана – годишње | 131 |

| <b>ПАДАВИНЕ</b>                           |       |
|---|-------|
| Просечна количина падавина – годишње (mm) | 890,0 |

| <b>ПОЈАВЕ</b>                                      |    |
|--|----|
| Просечан број дана са снегом – годишње             | 55 |
| Просечан број дана са снежним покривачем – годишње | 79 |
| Просечан број дана са маглом – годишње             | 48 |
| Просечан број дана са градом – годишње             | 2  |

Рељеф је претежно брдско-планински и чини 76,1% простора општине, док је високопланински рељеф заступљен са свега 0,9%, низијско-брежуљкасти делови захватају 23% површине и простиру се дуж речних долина Дунава, односно Ђердапског језера, Пека и Поречке реке са притокама. Највиши врх у општини је на малом Кршу - Гарван 929м. Мајданпек се налази на 350м н.в. а Доњи Милановац на 75м н.в. (најнижа надморска висина у општини).

### Флора и фауна

Општина има 64.641,04 ха шума или 69,36% укупне површине Општине. Спада у општине најбогатије шумама са 3,46 ха по становнику. Структура шумских површина је изузетно повољна. Високе шуме обухватају 70,9% укупне обрасле површине, ниске деградирани шуме 14%, шикаре и шибљаци 7,7%, шумске културе 0,9% и остало шумско земљиште 6,6%. Листопадне шуме су најраспрострањеније (преко 60%) и то шуме букве, храста и граба.

Богатство шума Општине је увећано недрвним шумским производима (семе лишћара, лековито биље, буковача, лисичарка) као и различитим врстама дивљачи (дивокоза, јелен, дивља свиња, мулон, јелен лопатар) чије је досадашње коришћење било на незадовољавајућем нивоу.

НП „Ђердап” је највећи национални парк у Србији. НП . Границама НП „Ђердап” обухваћено је 11 насеља и простира се на територији три општине - Мајданпек, Кладово и Голубац.

Основне вредности због којих је то подручје стављено под националну заштиту су: богатство биљних и животињских врста, али и значајан број културно-историјских споменика, ретки геоморфолошки облици и очуваност природног амбијента.

На подручју Националног парка регистровано је преко 50 шумских фитоцинеза, од чега 35 реликтних, 70 врста сисара и преко 200 врста птица, а у водама је евидентирано преко 60 врста риба. У заштитним зонама на територији општине налазе се бројни заштићени објекти природе специфичних одлика флоре и вегетације реликтних врста, као и објекти непокретних културних добара. Издвајају се: строги резервати природе (Шомрда, чока Њалта са Песачом, Лепенски вир, Кањон Бољетинске реке - Гребен, Цигански поток, Коњска глава).

Мала насељеност НП, на чијем подручју живи укупно 12.000 становника, релативно слаба развијеност индустрије и неприступачност путевима узроковали су висок степен свеукупне очуваности природног амбијента.

Национални парк „Ђердап” је вредан природни ресурс.

### Земљиште

#### Основне карактеристике

Према педолошкој карти Борског округа, на територији Општине најзаступљенија су смеђе кисела земљишта (дубока и средње дубока земљишта, повољног механичког састава), а дуж тока Поречке реке псеудоглеји и алувијална земљишта

У Општини делују и фактори деградације земљишта, и то како природни (ерозија), тако и антропогени (физичка деградација земљишта рударством, загађење прашином са површинских копова и одлагалишта раскривки, заузимањем пољопривредног земљишта урбаним развојем, као и самим бављењем пољопривредом путем нестручне и неконтролисане примене вештачких ђубрива).

#### **Климатске карактеристике земљишта**

Захваљујући географском положају, близини водотока дунава и постојање наведених планинских масива ово подручје има разнолике климатске карактеристике. Углавном, прилично јасно се издвајају климатске карактеристике у брдско – планинском пределу и равничарском подручју дуж водотока Дунава и Поречке реке. Долински реон, око Дунава је подручје са највећим бројем сунчаних дана у Србији, тако да је евидентна и мала количина атмосферских падавина (средња годишња сума падавина је испод 450мм/ годишње). Ово подручје карактеришу краћи зимски периоди и чести северозападни ветрови(кошава). Минималне средње јануарске температуре овог подручја су око – 1 Ц°.

Планински рејон (који припада венцу Карпатских планина) карактерише: већа количина падавина (средња годишња сума падавина је око 800 мм/годишње), дуге и оштре зиме, са северозападним ветром и високим снежним покривачем, кратка лета са знатно високом средње месечном температуром ваздуха. Максималне средње јунске температуре су 23 Ц°.

Средње месечне количине падавина су доста неуједначене и највише су у мају и јуну, а затим у октобру и новембру.

Количина падавина у вегетационом периоду износи 340 мм и креће се од 290 до 450 мм.

#### **Ерозија и заштита земљишта од ерозије**

Ерозијом повремених токова (јаружање и пролувијална ерозија) и флувијалном ерозијом (ерозија Дунава) угрожена је десна долинска страна Дунава, изнад државних путева IБ реда 34 (Пожаревац-Велико Градиште-Голубац-Доњи Милановац-Поречки мост–веза са државним путем 35) и 35 (државна граница са Румунијом (Ђердап)-Кладово-Неготин-Зајечар-Књажевац-Сврљиг-Ниш-Мерошина-Прокупље-Куршумлија-Подујево-Приштина-Липљан-Штимље-Сува Река-Призрен-државна граница са Албанијом (гранични прелаз Врбница)), са нагибом долинске стране већим од 45°. Резултат ерозивних деловања је стварање бројних јаруга и поточних долина, које у крајњем изазивају појаву клизишта.

Ерозијом повремених токова угрожено је и подручје Поречке реке и средишњи делови десне долинске стране Малог Пека, непосредно поред државног пута IА реда 164 (Доњи Милановац-Мајданпек-Дебели Луг-Јасиково-Жагубица).

Деловање ерозије и подземних вода условљава и појаву више клизишта на територији Општине. Своје негативне стране ерозија је нарочито показала маја, августа и септембра 2014. године у КО Бољетин, КО Мосна, КО Голубиње, КО Тополница и КО Дебели Луг.

#### **Угроженост земљишта опасним и штетним материјама**

Пољопривредно земљиште се у задњих десетак година искоришћује у мањем обиму због лоше финансијске ситуације. То значи да земљиште није било у великој мери изложено пестицидима и другим опасним и штетним материјама. Од пестицида углавном коришћени хербициди у просеку сваке треће године, што значи да су се углавном сви примењени пестициди разградили у земљишту.

Депонија комуналног отпада налази се на јаловишту Рудника бакра Мајданпек (РБМ) а више мањих дивљих депонија, како у близини града тако и у насељима општине налази се на пољопривредном земљишту. Обзиром да нема отпада штетних материја већ је присутан остали комунални отпад, мање депоније не представљају велику опасност за загађење пољопривредног земљишта. Проблем депонија биће решен изградњом регионалне депоније

#### **Водне карактеристике територије**

Подручје Општине је релативно богато водним потенцијалом.

Главни токови хидрографске мреже су:

- Дунав, који протиче северном границом општине у дужини од 54 км. На подручју општине је и део Ђердапског језера, површине од 3.021 ха, изграђеног за потребе хидроелектране, са просечном брзином кретања воде од 2,5 км/х. Језеро је угрожено бројним притокама бујичног карактера и органским материјама
- Поречка река са својим бројним притокама. Поречка река настаје од реке Црнајке, која извире на обронцима Дели Јована и Шашке реке, која извире испод виси Капетанске ливаде. Ова речна мрежа је врло развијена и чине је 320 притоке (48 директних притока и 272 индиректних притока).
- Подручју Општине припада и горњи део слива реке Пек (горњи ток Великог Пека са Малим Пеком). Изворишни део реке Пек је Божина река која извире испод Крша Стремник.

## Рудна налазишта

Основни природни потенцијал Мајданпека који је у протеклим деценијама био пресудан за економски развој Општине су налазишта руде бакра, злата и сребра. Развијана је индустрија која се базирала на преради ових руда (Рудник бакра Мајданпек, самостално а затим као део РТБ Бор, и многобројна зависна предузећа). Од свог отварања 1961.године процењује се да је у Руднику бакра Мајданпек произведено 1.325.000 тона бакра у концентрату, преко 80.000 kg злата и 415.000 kg сребра. Укупна вредност произведеног метала је већа од 4 милијарде долара.

По геолошким карактеристикама цео тимочки регион спада у групу атрактивнијих бакарних лежишта у Европи. На овом делу територије активан је рудник Мајданпек са два лежишта ("Јужни Ревир" и "Северни Ревир") и мања рудна тела полиметаличне руде ("Чока Марин" и "Тенка") која садрже бакар, цинк, олово, злато и сребро. Рудна лежишта Мајданпека су масивна са сиромашним садржајем метала у руди. Преовлађују рудне масе пирита које се јављају на контакту кречњака и андезитско-дацитских стена. Сем тога јављају се халкопирит, борнит, халкозин, ковелин, магнетит, арсенопирит и друге.

## СТАЊЕ И ТРЕНДОВИ У РУРАЛНИМ ПОДРУЧЈИМА

### 1.1.3. Демографске карактеристике и трендови

Општину као и Борски округ и Републику Србију карактерише свакогодишње смањење броја становника-укупна депопулација као и природна депопулација (негативне вредности стопе природног прираштаја). Ова дестимулативна кретања условила су иселјавање радно способног (и фертилног) дела становништва, опадање стопе наталитета, што је резултирало захварањем овог подручја процесом старења и смањењем броја становника за 5.017, односно за - 21,17% у односу на 2002.годину (према процењеном броју становника смањење броја становника за 5.928 тј. -25,00%у односу на 2002.годину).

Стопа природног прираштаја од 1999. године бележи константно негативне вредности, у појединим годинама , која је у претходним периодима знатно превазилазила републички просек,.

### Демографски показатељи

|   |        |        |
|---|--------|--------|
| Становништво — процена средином године                      | 17.775 | (2014) |
| Густина насељености (број становника по км <sup>2</sup> )   | 19     | (2014) |
| Стопа живорођених   | 5,9    | (2014) |
| Стопа умрлих  | 16,8   | (2014) |
| Стопа природног прираштаја                                  | -10,9  | (2014) |
| Очекивано трајање живота живорођене деце 2012-2014 (женско) | 74,86  | (2014) |
| Очекивано трајање живота живорођене деце 2012-2014 (мушко)  | 72,31  | (2014) |
| Просечна старост (у годинама)                               | 44,38  | (2014) |
| Индекс старења (60+ год. / 0—19 год.)                       | 159,2  | (2014) |
| Просечан број чланова домаћинства                           | 2,59   | (2011) |

Старосна структура становништва Општине испољава тенденцију уравнотежења пропорција међу великим старосним групама. Становништво старо преко 65 година учествује у укупној популацији 20,0%. На другој скали „демографске старости“ Општине, млађа популација (до 19 година) партиципира у укупном броју становника са 15,71%, односно у апсолутном износу са 2.936 становника.<sup>1</sup>

### Становништво, према старосним групама и полу, 2013—2014.

|  | 2013         |              | 2014         |              |
|--|--------------|--------------|--------------|--------------|
|  | женско       | мушко        | женско       | мушко        |
| Деца старости до 6 година (предшколски узраст)           | 448          | 446          | 432          | 435          |
| Деца старости 7-14 година (узраст основне школе)         | 640          | 695          | 627          | 67           |
| Становништво старости 15-18 година (узраст средње школе) | 371          | 435          | 350          | 422          |
| Деца (0-17 година)                                       | 1.356        | 1.484        | 1.310        | 1.417        |
| Млади (15-29 година)                                     | 1.418        | 1.738        | 1.355        | 1.695        |
| Радни контингент становништва (15-64 година)             | 6.080        | 6.389        | 5.898        | 6.255        |
| <b>Укупан број становника</b>                            | <b>9.079</b> | <b>9.048</b> | <b>8.907</b> | <b>8.868</b> |

У међупописним периодима (2002-2011.) сва насеља у општини бележе пад апсолутног броја становника. И поред тога, Мајданпек је апсорбовао 41,2%, а Доњи Милановац 12,9% укупне популације општине. У структури насеља, 3 насеља има испод 500 становника, 8 насеља између 500-1000 становника и 3 насеља изнад 1.000 становника.

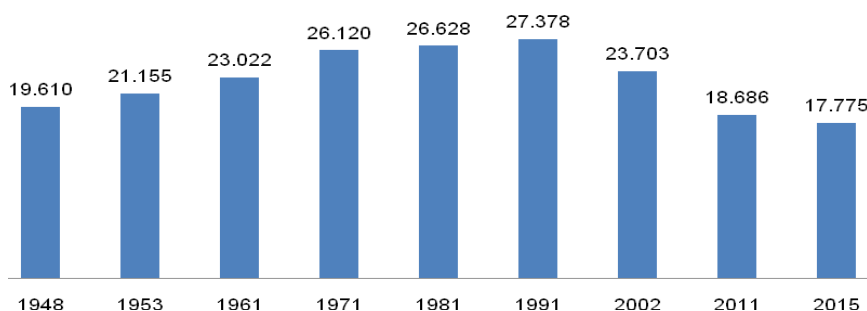
| Насеље         | Тип насеља     | Број становника |       | Удео у укупном броју становника Општине (%) |       |
|----------------|----------------|-----------------|-------|---|-------|
|                |                | 2002.           | 2011. | 2002.                                       | 2011. |
| Бољетин        | сеоско         | 672             | 512   | 2,84  | 2,74  |
| Влаоле         | сеоско         | 767             | 604   | 3,24  | 3,23  |
| Дебели Луг     | сеоско         | 458             | 405   | 1,93  | 2,17  |
| Доњи Милановац | градско/урбано | 3.132           | 2.410 | 13,21                                       | 12,90 |
| Голубиње       | сеоско         | 1.079           | 736   | 4,55  | 3,94  |
| Јасиково       | сеоско         | 717             | 582   | 3,02  | 3,11  |
| Клокочевац     | сеоско         | 711             | 595   | 3,00  | 3,18  |
| Лесково        | сеоско         | 431             | 348   | 1,82  | 1,86  |
| Мајданпек      | градско/урбано | 10.071          | 7.699 | 42,49                                       | 41,20 |
| Мироч          | сеоско         | 406             | 319   | 1,71  | 1,71  |
| Мосна          | сеоско         | 787             | 720   | 3,32  | 3,85  |
| Рудна Глава    | сеоско         | 2.309           | 2.010 | 9,74  | 10,76 |
| Тополница      | сеоско         | 1064            | 856   | 4,49  | 4,58  |
| Црнајка        | сеоско         | 1099            | 890   | 4,64  | 4,76  |

На популациону карту општине утицала су миграциона кратања становништва између два пописна периода (2002-2011.) када се број становника просечно годишње смањивао за 295 становника, као и пад негативаног природног прираштаја од 2000. године.

| Година | Природни прираштај |
|--------|--------------------|
| 2001   | -4.0               |
| 2002   | -2.9               |
| 2003   | -3.4               |
| 2004   | -6.7               |
| 2005   | -6.4               |
| 2006   | -5.4               |
| 2007   | -7.9               |
| 2008   | -8.1               |
| 2009   | -8.9               |
| 2010   | -8.1               |
| 2011   | -7                 |
| 2012   | -8                 |
| 2013   | -10.6              |
| 2014   | -10.9              |

Тенденције у кретању становништва Општине према активности најбоље илуструје коефицијент економске зависности који показује тенденцију повећања у посматраном периоду (са 80,6 у 1991. на 111,9 у 2011.).

Упоредни преглед броја становника Општине Мајданпек, 1948-2015



Извор: Књига пописа број 20 - Упоредни преглед броја становника 1948, 1953, 1961, 1971, 1981, 1991, 2002. и 2011., *Подаци по насељима*, РЗС, 2014.година, DevInfo (Мајданпек, ДИ ПРОФИЛ Јун 2015)

Образовна структура становништва старог 15 и више година на подручју Општине  
(по Попису из 2011.године):

- без школске спреме 739 становника или 4,53%,
- непотпуно основно образовање има 2.689 становника или 16,48%,
- са основним образовањем је 4.166 становника или 25,53%,
- са завршеном средњом школом је 7.363 становника или 45,13%, од којих је са
  - а) гимназијом 696 становника (9,45%)
  - б) трогодишњим средњим стручним школама 3.062 становника (41,59%)
  - в) четворогодишњим средњим стручним школама 3.235 становника (43,93%)
  - г) специјализацијом након средњег образовања 370 становника (5,03%)
- са вишим образовањем 669 становника или 4,10%
- са високим образовањем 622 становника или 3,81%
- евидентирано је 68 становника (0,42%) са непознатим образовањем.

У претходним деценијама економска структура становништва доживела је крупне преображаје. Процес деаграризације одвијао се убрзано: пољопривредно становништво сведено је са 17,2% укупног (у средишњој Србији 18,6%) на 8,9% у 2002. години. Активно је 79,2% пољопривредног становништва (у 1991. 84,9%), с тим што оно укључује и значајан део старачког сеоског становништва. Пољопривредно становништво током последњих деценија према резултатима пописа бележи тренд опадања, како у апсолутним тако и у релативним показатељима.

#### 1.1.4. Диверзификација руралне економије

##### Основни привредни показатељи

Према економским показатељима Општина припада недовољно развијеном региону Јужне и Источне Србије (вредност бруто домаћег производа испод вредности републичког просека) а по степену развијености јединица локалних самоуправа другој групи развијености (степен развијености у распону од 80% до 100% републичког просека)

Актуелно стање локалне економије развоја и даље је неповољно. На ранг Општине, како у регионалној тако и у националној економији, опредељујући утицај има РТБ Бор Група (односно РБМ - Рудник бакра Мајданпек).

Вишедеценијска традиција индустрије која се базира на једном од расположивих природних ресурса Општине (подручје Општине припада Тимочком рудном рејону и по геолошким карактеристикама спада у групу најатрактивнијих бакарних лежишта у Европи) који је по вредности превазилазио локалне оквире и опредељивао даљи развој непосредно је утицао да остали природни ресурси (пољопривредни, водни и шумски фонд) нису у довољној мери искоришћени, неки чак нису ни активирани.

Пољопривредном производњом у Општини се баве породична газдинства (највећи део пољопривредних и обрадивих површина). Ова производња је мешовита, ситноробна и највећим се делом остварује за задовољавање сопствених потреба а мањим за потребе тржишта. Обавља се на уситњеним поседима, екстензивно. Производни вишкови се пласирају на локалним зеленим пијацама или се, у незнатним количинама, откупљују од стране већих прерађивача и велетржница. Постоје, али у малом броју, газдинстава која своју перспективу виде у бављењу пољопривредном производњом и прерадом искључиво за потребе тржишта.

Дрвна индустрија има евидентно потенцијалну сировинску базу (шумовитост Општине 69,36%) али мале изграђене и активне прерађивачке капацитете. Ова привредна грана може имати значајнији удео у економском развоју територије. Већа препрека за експлоатацију шума су ограничавајуће могућности за делање у смислу адекватног одговора и пружање подршке потенцијалним инвеститорима.

Бављење дрвном индустријом је специфично. Саме карактеристике општине и затечене административне поделе, као и проглашење Националног парка Ђердап на делу територије Општине узроковали су веома компликовану територијалну организацију шумарства и институционалне надлежности.

Тако, делове територије Општине захватају укупно два шумска подручја: Северно Кучајско и Тимочко, а део Општине у саставу је и Националног парка Ђердап.

Шумским ресурсима на територији Општине газдују:

- ЈП „Србијашуме“, ШГ „Северни Кучај“ Кучево, ШУ Мајданпек
- ЈП „Србијашуме“, ШГ „Тимочке шуме“ Бољевац, ШУ Доњи Милановац
- НП „Ђердап“, РЈ Доњи Милановац
- Шумарски факултет Београд (огледно добро „мајданпечка домена“)
- приватни шумовласници



Приватан сектор је слабо развијен. Постоји скроман замањ у развоју производног и услужног занатства. Ограничења у развоју занатства проистичу из неповољних демографских токова (било да је у питању број становника, старосна, полна или квалификациона структура), али и утемељене традиције индустријске производње.

Туризам је једна од главних смерница економског развоја целокупне Општине. Ефекти туристичке делатности огледају се у подстицању развоја повезаних сектора - пре свега трговине, затим пољопривреде, саобраћаја, комуналних и занатских услуга, финансијских институција.

Досадашњи развој туризма на подручју Општине готово у целини се заснивао на понуди смештајних капацитета и пратећих рекреативних садржаја у: Мајданпеку и Доњем Милановцу (Доњи Милановац – са археолошким налазиштем Лепенски Вир, првенствено на домаћем тржишту афирмисана туристичка дестинација, Мајданпек- засниван на капацитетима оријентисаним ка сегменту пословних путника, спортистима и рекреативцима).

Туристички ресурси ван градских центара и непосредног окружења су врло мало коришћени за развој различитих облика туризма, а изграђених нових смештајних објеката комерцијалног типа није било, као ни других објеката пратеће туристичке структуре који би допринели већем туристичком вредновању расположивих потенцијала. У непривредним областима туризам може бити снажан генератор развоја здравства, културе и спорта. Захваљујући туризму, ове делатности могу знатно проширити материјалну базу, као и структуру садржаја и услуга које, поред туриста, може користити и локално становништво.

Добар пример је село Црнајка. Очување традиције је шанса за промоцију свог краја. Тако се од 2000.године у овом селу организује манифестација „Ускршњи дани фолклора“ која поред фолклорних игара посебан акценат ставља на традиционалне сеоске игре, такмичења у украшавању јаја и промоцију традиционалних сеоских производа. Одржавају се и „Делијовански дани пчелара“. Обе манифестације су врло посећене.

У последњих пар година реализован је низ пројеката на побољшању и уређењу сеоске инфраструктуре, за набавку опреме и обуку за израду предмета од глине, за израду ручно везених производа опште употребе (пешкири, постелјине). Реализација пројеката је финансирана од стране Општине и ресорних Министарстава. Додељивана су подстицајна средства и кредити од стране Министарства пољопривреде, трговине, шумарства и водопривреде за развој туризма у сеоским домаћинствима.

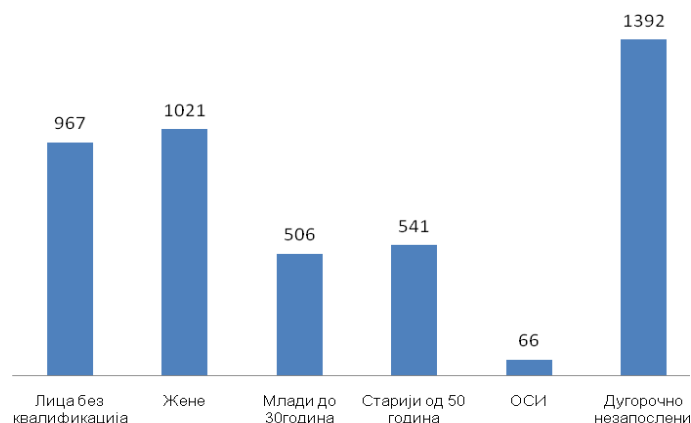
### Тржиште рада

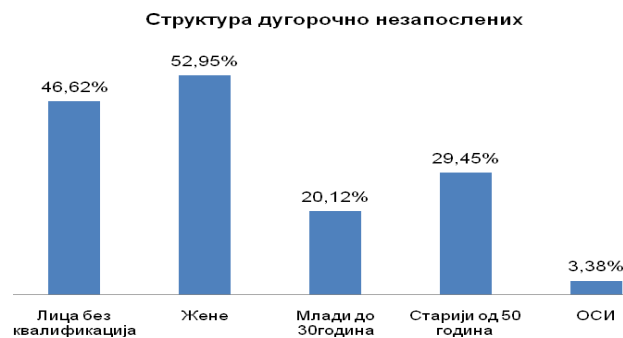
Тржиште рада и даље има исте карактеристике у смислу високе незапослености, ниског учешћа запослености у приватном сектору, неусаглашености понуде и потражње радне снаге, великог учешћа дугорочно незапослених неповољне старосне и квалификационе структуре незапослених, високе стопе незапослености младих, велике разлике између регионалних тржишта рада и ниске мобилности радне снаге. Незапосленост у Општини има дугорочни, структурни и транзициони карактер.

#### Незапослена лица по годинама и полу<sup>1</sup>

|             |        |       |
|-------------|--------|-------|
| Просек 2014 | Укупно | 2.100 |
|             | Жене   | 1.025 |
| Просек 2015 | Укупно | 2.032 |
|             | Жене   | 1.030 |

#### Структура незапослених





Постоје извесни позитивни трендови на тржишту рада, али проблеми у области запошљавања као што су недостатак послова као последица недовољне привредне активности, висок проценат учешћа лица старијих од 30 година, дугорочна незапосленост, ниска запосленост у формалној економији и даље су присутни.

Уочени су следећи кључни проблеми тржишта рада као последица тренутне економске ситуације:

- Недостатак послова као последица недовољне привредне активности и недовољно директних инвестиција
- Слабљење привредне активности ствара опасност од настанка нових технолошких вишкова
- Дугорочна незапосленост, а самим тим и губитак мотивације
- Незапосленост младих до 30 година
- Жене као најзаступљенија категорија теже запошљивих
- Удео старијих од 35 година у укупној популацији незапослених бележи раст
- Неадекватне квалификације незапослених лица
- Неразвијена пословна инфраструктура
- Недовољно развијени капацитети на нивоу локалне заједнице за креирање и имплементацију политике запошљавања;
- Недостатак радних места за особе са инвалидитетом

#### Учешће незапослених према старосним групама и полу у укупном броју незапослених

|                 | 15-29 | 30-54 | 55+ |
|-----------------|-------|-------|-----|
| <i>Жене</i>     | 24%   | 66%   | 10% |
| <i>Мушкарци</i> | 29%   | 52%   | 19% |

Дугорочни карактер незапослености у Општини Мајданпек показују и подаци о трајању незапослености према којима 1.392 лица (70,80% од укупног броја незапослених у евиденцији НСЗ) дуже од 1 године траже посао, од којих чак 848 (60,91%) преко три године.

#### 1.1.5. Рурална инфраструктура

У погледу инфраструктуре (привредне и комуналне) Општине може се рећи да је то област са потенцијалом за даљи развој али ограничењима као што су лоше експлоатационе карактеристике, нерешено питање водоснабдевања, телекомуникациони проблеми а што представља препреку развоју Општине.

**Мрежа путне инфраструктуре** има добру основу али је евидентна деградација постојеће путне мрежа услед недостака материјалних и финансијских средстава за одржавање те је технички ниво путне мреже низак. Мрежа државних (IIA, IB, IIB реда) и локалних путева према квалитету (% савременог коловозног застора), развијености и оптерећености (број становника на км пута) испод је просека Републике Србије. Кроз подручје Општине пролази и важна железничка комуникација од Београда ка Зајечару али овај вид превоза није усађена са потребама ни у техничком ни у организационом смислу. Границом општине у дужини од 54км протиче Дунав и представља значајану компаративну предност и могућност за развој речног саобраћаја али и туризма.

#### Удаљеност сеоских насеља од градских насеља у км

| Сеоско Насеље | Удаљеност од градског насеља (у км) |                |
|---------------|-------------------------------------|----------------|
|               | Мајданпек                           | Доњи Милановац |
| Бољетин       | 68                                  | 15             |
| Влаоле        | 32                                  | 87             |
| Дебели Луг    | 11                                  | 66             |
| Голубиње      | 55                                  | 12             |
| Јасиково      | 27                                  | 82             |
| Клокочевац    | 36                                  | 17             |
| Лесково       | 22                                  | 77             |
| Мироч         | 63                                  | 20             |
| Мосна         | 46                                  | 7              |
| Рудна Глава   | 25                                  | 30             |
| Тополница     | 41                                  | 12             |

Најзначајније путне комуникације, које повезују приграничну општину Мајданпек са окружењем, су

**Државни путеви IB реда:**

34 (Пожаревац-Велико Градиште-Голубац-Доњи Милановац-Поречки мост-веза са државним путем 35)

35 (државна граница са Румунијом (Ђердап)-Кладово-Неготин-Зајечар-Књажевац-Сврљиг-Ниш-Мерошина-Прокупље-Куршумлија-Подујево-Приштина-Липљан-Штимље-Сува Река-Призрен-државна граница са Албанијом (гранични прелаз Врбница)

22. – Панчево-Ковин-Пожаревац-Кучево-Мајданпек-Неготин – државна граница са Бугарском (гранични прелаз Мокрање)

**Државни путеви IIA реда:**

164 (Доњи Милановац-Мајданпек-Дебели Луг-Јасиково-Жагубица)

165 (Поречки мост-Клокочевац-Милошева Кула-Заграђе-Рготина-Вражогрнац-Зајечар-Звездан)

**Државни путеви IIB реда:**

393 (Јасиково-Влаоле-Кривељ - веза са државним путем 166 - Бор-Заграђе)

396 (Поречки мост-Брза Паланка)

Као и мрежа локалних путева којима је Општина повезана са суседним општинама.

Општина је удаљена 131км од аутопута Е-75 (Коридор X) преко Пожаревца, а преко Параћина 170 км.

Кроз подручје Општина пролази и важна железничка комуникација Београд - Пожаревац - Кучево – Зајечар са краком према Неготину и Прахово пристаништу.

По ободу општине у дужини од 54 км протиче Дунав. Овај међународни пловни пут представља део водног Коридора VII (Рајна-Мајна-Дунав-Црно море).

**Електрификација** у Општини није спроведена до краја тако да има делова општине који немају електричну енергију. Поред тога, због застарелости и недовољних улагања у одржавање и развој.

**Телекомуникациона мрежа** на подручју општине није на задовољавајућем нивоу у погледу густине као капацитета постојећих телефонских централа.

Опремљеност објектима **комуналне инфраструктуре** такође није на задовољавајућем нивоу везано за капацитете водоснабдевања, неизграђену канализациону мрежу и недостатак система за пречишћавање отпадних вода и депоније.

**Преглед података о одвођењу отпадних вода**

| ОПШТИ ПОДАЦИ -употребљене воде        | Мајданпек            |
|---------------------------------------|----------------------|
| укупна дужина колекторске мреже       | 1,6 км               |
| старост цеви                          | 46 година цела мрежа |
| број кварова у току године            | 6                    |
| број домаћинстава са септичким јамама | 7                    |
| локација излива                       | река Мали Пек        |

**Преглед података о извориштима и разводној мрежи**

| ОПШТИ ПОДАЦИ                  | Мајданпек- стари водовод                                 | Мајданпек-нови водовод         | Доњи Милановац                |
|-------------------------------|--|--------------------------------|-------------------------------|
| назив изворишта подземне воде | "Штаметур" и "Башчау"                                    |                                |                               |
| други тип изворишта           | акумулационо језеро "Велики Затон"                       | акумулационо језеро "Пустињац" | захватање из Поречке реке     |
| техничке карактеристике       | "Штаметур"1,8-3 л/с;"Башчау"2-8 л/с;"Велики Затон"15 л/с | *                              | 12,5 л/с                      |
| дужина разводне мреже         | 6.118 км   | 26,50 км                       | 22,5 км                       |
| старост цеви                  | 46 година-4.138 км 24 године-1,98 км                     | 36 година цео водовод          | 35 година цео водовод         |
| број кварова годишње          | на цевима 15; на шахтовима 6                             | на цевима 62; на шахтовима 14  | на цевима 86; на шахтовима 38 |

Посматрајући цео Борски округ, коме територијално припада Општина, рударство је највећи извор чврстог отпада

Вишегодишња експлоатација руде бакра великих размера произвела је велику количину отпада којим се не управља, тако да не постоји минимизирање дуготрајних негативних утицаја на животну средину, нити максимизирање било које дугорочне добити због садржаја минерала постоји могућност продирања вода. Због присуства одређене количине минерала минерала бакра и некомплексне валоризације осталих корисних минерала експлоатацијом руде, стварају се огромне количине отпада који постаје опасан, јер се природним лужењем тешки метали преводе у раствор и доспевају у површинске и подземне воде, загађују земљиште, а преко биљака доспевају и у ланац исхране.

## ПОКАЗАТЕЉИ РАЗВОЈА ПОЉОПРИВРЕДЕ

### 1.1.6. Пољопривредно земљиште

Општина нема педолошку карту земљишта, која је веома важна за планирање будуће пољопривредне производње, тј. за одређивање педолошких карактеристика земљишта. Генерално, на територији Општине најзаступљенија су смеђе кисела земљишта, која се углавном налазе под пашњацима и шумом.

| Пољопривредно земљиште у ha          |        |            |           |            |                  |            |                   |                 |                 |
|--------------------------------------|--------|------------|-----------|------------|------------------|------------|-------------------|-----------------|-----------------|
| обрадиво пољопривредно земљиште у ha |        |            |           |            |                  | пашњаци    | трстици и мочваре | остало земљиште | укупно          |
| њиве                                 | вртови | воћњаци    | виногради | ливаде     | укупно           |            |                   |                 |                 |
| 1                                    | 2      | 3          | 4         | 5          | 6<br>(1+2+3+4+5) | 7          | 8                 | 9               | 10<br>(6+7+8+9) |
| 8.031,1718                           | 8,4066 | 1.414,5089 | 46,7111   | 8.061,3327 | 17.562,1311      | 2.683,2170 | 0,0000            | 66.513,4955     | 86.758,8436     |

Природни ресурс за развој пољопривреде, коришћено пољопривредно земљиште, заузима 10.916 ha, од чега су:

- 28,08% оранице и баште;
- 69,39% ливаде и пашњаци;
- 3,10% воћњаци;
- 0,51% виногради;

Са сетвеном структуром:

- 55,07% жита;
- 35,39% крмно биље;
- 4,63% поврће;
- 0,03% индустријско биље;
- 4,87% остале биљне културе.

Преглед површина пољопривредног земљишта по облицима својине<sup>1</sup>

| Облик својина        | Пољопривредно земљиште у ha |
|----------------------|-----------------------------|
| Приватна својина     | 18.583,8665                 |
| Државна својина РС   | 4.210,1322                  |
| Јавна својина        | 73,9351                     |
| Државна својина СРЈ  | 0,0000                      |
| Друштвена својина    | 27,4782                     |
| Задружна својина     | 0,0000                      |
| Мешовита својина     | 0,0000                      |
| Други облици својине | 3,5901                      |

Општина Мајданпек је 2015.године расписала оглас за јавну лицитацију за давање у закуп пољопривредног земљишта у државној својини („Службени лист Општине Мајданпек“ број 28/2015) којим је потенцијалним закупцима и учесницима лицитације понуђено 590,7525ha. Није било заинтересованих.

Нема површина са изграђеним системима за наводњавање пољопривредних усева и вишегодишњих засада.

На територији Општине постоји угроженост пољопривредног земљишта од поплава и то од

- изливања вода из канала и јаруга (на територији Општине, изливање вода из канала и јаруга и тиме изазивање поплава на пољопривредном земљишту и штете на објектима, јавља се дуж путних праваца)
- изливања бујичних вода (на територији Општине, обзиром на конфигурацију постоји више бујичних потока. Обраслост брдског терена није задовољавајућа, те се јавља и ерозивност земљишта. Карактеристика бујичних потока је та да су кратког рока и услед већих киша и наглог топљења снега попуне своје корито и изливају се на околно земљиште. Том приликом испирају површински слој земљишта и носе у равничарске делове где засипају корито потока и узрокују изливање воде.
- појаве подземних вода (приликом подизања нивоа на свим водотоцима долази до проблема улива у реципијент што доводи до њиховог изливања, плављења и угрожавања имовине).

Нема система за заштиту од штетног дејства спољних великих вода, као и система за одводњавање (заштита од штетног дејства унутрашњих вода. Изградња оваквих система као превентивну меру заштите од поплава предвиђа Оперативни план одбране од поплава вода II реда на територији Општине Мајданпек за 2015. годину („Службени лист општине Мајданпек“, број 14/2015)

**1.1.7. Вишегодишњи засади**

Површине под вишегодишњим засадама су занемарљиве.

Воћњаци су на 3,10% а виногради на 0,51% укупне површине коришћеног пољопривредног земљишта.

Најзаступљеније су шљива (107.811 стабала) и јабука (15.080 стабала). Ова врста производње је углавном екстензивна.

Површине под јагодастим и језграстим воћем су занемарљиве. То је претежно производња количинс за сопствене потребе.

**1.1.8. Сточни фонд**

Општина има природних погодности за развој сточарства, првенствено гајење оваца и коза али и говедарство. То су терени који својом конфигурацијом као и изобиљем хране не заостају за другим познатим овчарским крајевима. С друге стране, услови нису погодни за развој свињарства и живинарства услед малог обима обрадивих површина и ниских приноса зрнасте сточне хране, па се ове чињенице морају узети у обзир приликом развоја сточарства овог краја.

Озбиљнијих сточарских фарми нема већ је присутно екстензивно сточарење са доста заосталим расама стоке које дају мале приносе како млека тако и меса, вуне, јаја, у оквиру малобројних стада (2,71 УГ по газдинству).

Према пописним подацима од укупног броја грла стоке на испашу је 770 говеда (25,11% од 3.066 грла), 1 846 оваца (28,28% од 6.527 грла) и 443 козе (38,49% од 1.151 грла)

Од производа сточарске производње најзаступљенији су млеко, месо, јаја, вуна мед. Нема података о произведеним количинама. Одређене количине млека се прерађују у сир који се пласира на локалн тржиште.

Евидентиран је благи пораст пољопривредних газдинстава који производе и прерађују млеко (сир).

Са планским развојем сточарства уз мала улагања могло би се постићи много више. Пре свега побољшањем расног састава стоке, организовањем откупа млека, јагњаци, телаци, како би ова производња била адекватније вреднована. На тај начин би се привукао већи број млађих људи да се баве сточарством и постану носици развоја и напретка сточарства. Притом, са развојем сточарства потребно је развијати и остале пратеће структуре, посебно ветеринарску службу.

**1.1.9. Механизација, опрема и објекти**

| Трактори и комбајни   |                   | Једноосовински трактори (мотокултиватори) | Двоосовински трактори | Комбајни |
|-----------------------|-------------------|---|-----------------------|----------|
| ПГ                    |                   | 1093                                      | 1221                  | 39       |
| властити              | укупно            | 1137                                      | 1297                  | 43       |
|                       | Старији од 10 год | 1119                                      | 1287                  | 43       |
| Коришћени у 2011/2012 |                   | 1104                                      | 1265                  | 40       |

| Прикључне машине |         |          |        |               |           |                        |                   |          |           |           |          |
|------------------|---------|----------|--------|---------------|-----------|------------------------|-------------------|----------|-----------|-----------|----------|
| Берачи кукуруза  | Плугови | Тањираче | Дрљаче | Сетвоспремачи | Ротофрезе | Растурачи мин. љубрива | Растурачи љубрива | Сејалице | Прскалице | Приколице | Косилице |
| 4                | 917     | 126      | 549    | 9             | 45        | 10                     | 7                 | 246      | 95        | 880       | 454      |

| Објекти за смештај стоке на газдинству |                       | За смештај говеда | За смештај свиња | За смештај кока носиља | За смештај остале стоке |
|--|-----------------------|-------------------|------------------|------------------------|-------------------------|
| ПГ                                     |                       | 1166              | 1483             | 1166                   | 545                     |
| број                                   |                       | 1228              | 1889             | 1178                   | 564                     |
| Капацитет (број места)                 | властити              | 5818              | 6978             | 32281                  | 11484                   |
|  | Коришћени у 2011/2012 | 300               | 5389             | 15738                  | 11445                   |

| Објекти за смештај пољопривредних производа на газдинству |                       | Кошеви за кукуруз | Амбари | Силоси |
|---|-----------------------|-------------------|--------|--------|
| ПГ  |                       | 496               | 87     | 3      |
| број  |                       | 509               | 105    | 4      |
| Капацитет (м <sup>3</sup> )                               | властити              | 8856              | 3031   | 145    |
|   | Коришћени у 2011/2012 | 4644              | 1800   | 25     |

| Сушаре и објекти за силажу  |                       | Сушаре | Објекти за силажу |
|-----------------------------|-----------------------|--------|-------------------|
| ПГ                          |                       | 7      | 6                 |
| број                        |                       | 7      | 9                 |
| Капацитет (м <sup>3</sup> ) | властити              | 306    | 620               |
|                             | Коришћени у 2011/2012 | 45     | 570               |

| Објекти за смештај пољопривредних машина и опреме и хладњаче на газдинству |                       | Објекти за смештај пољопривредних машина и опреме | Хладњаче |
|--|-----------------------|---|----------|
| ПГ   |                       | 412   | 2        |
| број   |                       | 463   | 2        |
| Капацитет (м <sup>2</sup> )  | властити              | 15006   | 78       |
|  | Коришћени у 2011/2012 | 13644   | 78       |

#### 1.1.10. Радна снага

Општина бележи генерално високо ангажовање радне снаге у пољопривреди али мали проценат запослених у пољопривреди.

| АНГАЖОВАНА РАДНА СНАГА   |        |       |          |
|--|--------|-------|----------|
|  | Укупно | Жене  | Мушкарци |
| Носиоци породичног газдинства  | 2.141  | 474   | 1.667    |
| Чланови породице и рођаци који обављају пољопривредну активност на породичном газдинству | 3.091  | 1.940 | 1.151    |
| Стално запослени на породичном газдинству  | 0      | 0     | 0        |
| Стално запослени на газдинству правног лица/предузетника                                 | 13     | 4     | 9        |
| Управници (менаџери) на газдинствима   | 2.196  | 489   | 1.707    |

Учешће жена у неформалној запослености у сектору пољопривреде је велико. Оне су углавном ангажоване као неплаћена радна снага и испомоћ при обављању пољопривредних активности. Неповољна је и образовна структура. 18,34% руралног становништва је без школске спреме и са непотпуним основним образовањем.

#### 1.1.11. Структура пољопривредних газдинстава

7.216 је укупан број домаћинстава Општине, од којих су 3.169 домаћинства у сеоским насељима (43,92 %) са просечним бројем чланова од 2,71 и 5.504 условних грла.

Од евидентираних 2.196 пољопривредних газдинстава (41 је без земљишта) у Регистар пољопривредних газдинстава у складу са Законом о пољопривреди и руралном развоју је уписано 1.179 (892 са статусом активног, 287 са статусом пасивног).

Просечна величина поседа (коришћено пољопривредно земљиште) по газдинству је 4,97 ха.

| Површина у ха   |                |                 |                |                   |                  |
|-----------------|----------------|-----------------|----------------|-------------------|------------------|
| Број ПГ <= 5 ха | Укупно <= 5 ха | Број ПГ 5-20 ха | Укупно 5-20 ха | Број ПГ 20-100 ха | Укупно 20-100 ха |
| 488             | 723,1162       | 603             | 5.978,3093     | 89                | 2.947,1723       |

Укупна површина коришћеног пољопривредног земљишта је 10.916 ха или 11,71% укупне површине Општине.

Регистрован сточни фонд:

- 3.066 говеда (2.152 крава);
- 6.128 свиња (791 крмача);
- 6.527 оваца (5.288 грла за приплод )
- 1.151 коза;
- 82 коња;
- 26.127 комада живине;
- 2.278 кошница пчела

## Остварени обим биљне производње

| Биљна култура | Производња (у т)         |
|---------------|--------------------------|
| кромпир       | 1.002                    |
| кукуруз       | 3.911                    |
| пшеница       | 3.439                    |
| ливаде        | 9.019                    |
| пашњаци       | 1.154                    |
| шљива         | 802 (са 107.811 стабала) |
| јабука        | 170 (са 15.080 стабала)  |
| грожђе        | 66 (са 79 чокота)        |

Од производа сточарске производње заступљени су месо, млеко, јаја вуна, мед. Не постоји прецизни подаци о обиму ове производње.

**1.1.13. Земљорадничке задруге и удружења пољопривредника**

На подручју Општине Мајданпек не постоји организована тржишна производња кроз земљорадничке задруге. Задруге које су биле активне су угашене или у стечају.

Евидентирано су 3 удружења пољопривредних произвођача.

Трендови последњих година указују да је оснивање, активан рад и развој организација произвођача и прерађивача неопходно у сврху прилагођавања и веће конкурентности пољопривредних произвођача.

Имајући у виду улогу и значај оваквих организација за унапређење пољопривредне производње, а посебно у делу модернизације и едукације пољопривредних произвођача, могућности заједничког наступа и пласмана пољопривредних производа, Општина Мајданпек је у овогодишње мере Програма уврстила и меру **102 Унапређење рада постојећих и успостављање нових организација пољопривредних произвођача и прерађивача.**

**1.1.14. Трансфер знања и информација**

Просечног пољопривредног произвођача у Општини карактерише недовољна стручност, као резултат недостатка квалитетне стручне подршке, готово апсолутно неискуство у методима оптималног управљања и планирања у пољопривредној производњи, приступу тржишту репроматеријала и пољопривредних производа, те је због тога неспреман да организује савремену тржишно оријентисану, конкурентну и профитабилну производњу.

Организована тржишна производња и задругарство готово да и не постоје у Општини. На подручју општине не постоји ниједан значајнији прерађивачки капацитет. Укупна производња пољопривредних производа покрива потребе локалног становништва (посебно за месом и млеком) али нема значајнијих вишкова који би се пласирали на тржиште. Такође, постојећа удружења пољопривредних произвођача нису довољно активна и организована, и потребно је кроз стручну и саветодавну помоћ унапредити њихов рад.

**Табеларни приказ планираних мера и финансијских средстава**

Табела 1. Мере директних плаћања

| Редни број | Назив мере    | Шифра мере | Планирани буџет за меру (укупан износ по мери у РСД) | Износ подстицаја по јединици мере (апсолутни износ у РСД) | Износ подстицаја по кориснику (%) (нпр. 30%, 50%, 80%) | Максимални износ подршке по кориснику (ако је дефинисан) (РСД) |
|------------|---------------|------------|--|---|--|--|
| 1.         | Регреси       | 100.1.     | 1.900.000,00   | -   | 75   | 2.000,00   |
|            | <b>УКУПНО</b> |            | <b>1.900.000,00</b>                                  |   |  |  |

Табела 2. Мере кредитне подршке

| Редни број | Назив мере    | Шифра мере | Планирани буџет за меру (укупан износ по мери у РСД) | Износ подстицаја по јединици мере (апсолутни износ у РСД) | Износ подстицаја по кориснику (%) (нпр. 30%, 50%, 80%) | Максимални износ подршке по кориснику (ако је дефинисан) (РСД) |
|------------|---------------|------------|--|---|--|--|
| 1.         | -             | -          | -  | -   | -  | -  |
|            | <b>УКУПНО</b> |            | -  | -   | -  | -  |

Табела 3. Мере руралног развоја

| Редни број | Назив мере  | Шифра мере | Планирани буџет за меру (укупан износ по мери у РСД) | Износ подстицаја по кориснику (%) (нпр. 30%, 50%, 80%) | Максимални износ подршке по кориснику (ако је дефинисан) (РСД) |
|------------|---|------------|--|--|--|
| 1.         | Инвестиције у физичка средства пољопривредних газдинстава   | 101        | 7.000.000,00   | 30 - 50  | 40.000,00-240.000,00   |
| 2.         | Унапређење рада постојећих и успостављање нових организација пољопривредних произвођача и прерађивача | 102        | 600.000,00   | 90   | 150.000,00   |
| 3.         | Инвестиције за унапређење и развој руралне инфраструктуре и услуга                                    | 301        | 5.000.000,00   | 100  | 5.000.000,00   |
|            | <b>УКУПНО</b>   |            | <b>12.600.000,00</b>                                 |  |  |

Табела 4. Мере које нису предвиђене у оквиру мера директних плаћања, мера кредитне подршке и у оквиру мера руралног развоја

| Редни број | Назив мере   | Шифра мере | Планирани буџет за меру (укупан износ по мери у РСД) | Износ подстицаја по јединици мере (апсолутни износ у РСД) | Износ подстицаја по кориснику (%) (нпр. 30%, 50%, 80%) | Максимални износ подршке по кориснику (ако је дефинисан) (РСД) |
|------------|--|------------|--|---|--|--|
| 1.         | Унапређење економских активности на селу кроз подршку за покретање пословања и развој малих пољопривредних газдинстава | 601        | 5.000.000,00   | -   | 100  | 500.000,00   |
|            | <b>УКУПНО</b>  |            | <b>5.000.000,00</b>                                  |   |  |  |

Табела 5. Табеларни приказ планираних финансијских средстава

| Буџет   | Вредност у РСД |
|---|----------------|
| Укупан износ средстава из буџета АП/ЈЛС планираних за реализацију Програма подршке за спровођење пољопривредне политике и политике руралног развоја | 19.500.000,00  |
| Планирана средства за директна плаћања  | 1.900.000,00   |
| Планирана средства за кредитну подршку  | 0,00           |
| Планирана средства за подстицаје мерама руралног развоја  | 12.600.000,00  |
| Планирана средства за мере које нису предвиђене у оквиру мера директних плаћања и у оквиру мера руралног развоја                                    | 5.000.000,00   |



### **Циљна група и значај промене која се очекује за кориснике након примене Програма**

Крајњи корисници планираних мера су активна регистрована пољопривредна газдинства – физичка лица са територије Општине Мајданпек уписани у Регистру пољопривредних газдинстава у складу са Законом о пољопривреди и руралном развоју, као и постојеће и новоосноване организације пољопривредних произвођача и прерађивача.

Додатним критеријумима селекције предност у стицању права на подстицај имају жене као носиоци пољопривредних газдинстава, незапослена лица, као и носиоци старости до 40 година.

Корисник неких од мера је сама Општина, имајући у виду њене ингеренције и проблеме које би реализацијом мера било могуће решити, а тичу се руралних подручја (квалитета живота становништва и услова за обављање пољопривредне делатности).

Очекује се да се реализацијом мера Програма повећа конкурентност пољопривредних газдинстава, улагањем у унапређење и развој пољопривредне производње, као и услуга које посредно или непосредно утичу на пољопривредну производњу.

Активности Општине ће бити усмерене у сврху:

- институционалне подршке локалне самоуправе равномерном развоју сеоских средина
- обезбеђивања принципа одрживости у коришћењу постојећих природних ресурса
- промовисања и заштити локалних производа
- повећања нивоа знања и вештина пољопривредних произвођача

### **Информисање корисника о могућностима које пружа Програм подршке за спровођење пољопривредне политике и политике руралног развоја**

Информације о мерама које су дефинисане Програмом потенцијалним корисницима подстицаја ће бити доступне путем средстава јавног информисања, на званичној интернет страници Општине, путем друштвених мрежа (Facebook профил Општине).

Такође све потребне правовремене информације ће пружати Фондација за локални економски развој општине Мајданпек (ФЛЕР) као и Месне канцеларије у насељима, које већ остварују комуникацију са пољопривредницима и носиоцима пољопривредних газдинстава везано за активности Општине и ресорног Министарства за област пољопривреде.

### **Мониторинг и евалуација/надзор реализације**

Праћење реализације Програма је континуиран процес, који започиње даном доношења Одлуке о усвајању Програма и објављивања у „Службеном листу општине Мајданпек“.

Контролу реализације Програма спроводе надлежне службе Општинске управе Мајданпек.

О спровођењу мера Програма ће јавност бити извештавана путем јавних медија и обавештења на званичној интернет презентацији Општине.

Средњерочно праћење спровођења Програма ће омогућити уочавање проблема и недостатака у реализацији мера и указати на потребе евентуалних измена и корекција.

Завршно извештавање односи се на утврђивање конкретних резултата и процену конкретног учинка програма. Преглед остварења задатих циљева и ефеката на стање у пољопривредној производњи и становништво у руралним подручјима. На тај начин ће бити могуће уочити настале промене, проценити одрживост тих промена и планирати мере и подстицаје за у будуће.

## **II ОПИС ПЛАНИРАНИХ МЕРА**

### **2. Опис мера**

#### **2.1. Назив и шифра мере: 100.1. РЕГРЕСИ**

##### **2.1.1. Образложење**

У складу са Законом о подстицајима у пољопривреди и руралном развоју (Сл. гласник РС 10/13 и 142/14), АП и ЈЛС могу да утврђују мере које се односе на директна плаћања за регресе за репродуктивни материјал и то за вештачко осемењавање.

Ова мера је у складу са националном Стратегијом пољопривреде и руралног развоја 2014.– 2024. и Стратегијом локалног економског развоја општине Мајданпек 2010 – 2014 (Општи циљ 1: Развој пољопривреде; Посебан циљ 1.1 Боља организација и унапређење пољопривредне производње; Програм 1.1.4 Развој сточарства / Унапређење расног састава говеда и оваца)

##### **Регрес за репродуктивни материјал (вештачко осемењавање)**

Сточни фонд Општине Мајданпек тренутно чини 3.066 говеда (2.152 крава).

Сточарска производња у претходних пар година показује благе знаке опоравка, евидентиран је мањи број пољопривредних газдинстава са улагањима у модернизацију и унапређење производних капацитета, увећање броја грла стоке набавком грла доказаног квалитета. Виши степен раста је присутан у сектору млекарске производње у односу на друге видове производње.

На подручју Општине преовлађује гајење домаћег шареног говечета и примитивних раса и мелеза. У порасту је број пољопривредних газдинстава која гаје или су заинтересована за гакење црвено белог говечета сименталске расе Унапређење сточарства у делу унапређења расног састава говеда на територији Општине Мајданпек врши се за регистрована пољопривредна газдинства.

**2.1.2. Циљеви мере**

Применом мере остварује се подршка локалне самоуправе пољопривредним газдинствима у циљу повећања сточног фонда у говедарству на територији Општине Мајданпек уз истовремено очување и унапређење расног састава.

Самим тим стварају се услови и за обезбеђење принципа одрживости у управљању и коришћењу постојећих природних ресурса.

**2.1.3. Веза са мерама Националног програма за рурални развој Републике Србије (НППР)**

Није применљиво обзиром да није усвојен НППР.

**2.1.4. Крајњи корисници**

Крајњи корисници су физичка лица (укључујући предузетнике) регистрована у Регистру пољопривредних газдинстава у складу са Законом о пољопривреди и руралном развоју.

**2.1.5. Економска одрживост**

За реализацију ове мере није потребно подносити бизнис план или пројекат о економској одрживости улагања.

**2.1.6. Општи критеријуми за кориснике**

Општи критеријуми за кориснике по овој мери:

- корисник са пребивалиштем на територији Општине Мајданпек
- да је уписан у Регистар пољопривредних газдинстава у складу са Правилником о начину и условима уписа и вођења регистра пољопривредних газдинстава,

**2.1.7. Специфични критеријуми**

За реализацију ове мере корисник је у обавези да испуни само опште критеријуме.

**2.1.8. Листа инвестиција у оквиру мере**

| Шифра инвестиције | Назив инвестиције  |
|-------------------|--|
| 100.1.2           | Регрес за репродуктивни материјал (вештачко осемењавање) |

**2.1.9. Критеријуми селекције**

Критеријуми селекције се не примењују при реализацији ове мере, већ се средства одобравају по редоследу пријема потпуних захтева до утрошка средстава.

**2.1.10. Интензитет помоћи**

Износ подстицаја по кориснику је до 75% од економске вредности осемењавања, а максимално 2.000,00 динара по приплодном грлу у периоду од 01.11.2015. до 30.10. 2016.године.

**2.1.11. Индикатори/показатељи**

| Редни број | Назив показатеља                                 |
|------------|--|
| 1.         | Укупан број поднетих захтева                     |
| 2.         | Укупан број подржаних пројеката                  |
| 3.         | Број подржаних младих пољопривредних произвођача |

**2.1.12. Административна процедура**

Реализација регресирана за репродуктивни материјал се спроводи након објављеног јавног позива за подношење захтева за остваривање регреса за репродуктивни материјал (вештачко осемењавање) а на основу утврђених критеријума.

Потребна документација

- Захтев за остваривање регреса за репродуктивни материјал (вештачко осемењавање);
- фотокопија личне карте или прочитана чипована лична карта носиоца регистрованог пољопривредног газдинства;
- потврда о активном статусу пољопривредног газдинства у Регистру пољопривредних газдинстава за текућу годину (копија);
- доказ о отвореном наменском текућем рачуну регистрованог породичног пољопривредног газдинства (уговор о отварању рачуна, потврда банке или копија картице);
- картон за вештачко осемењавање крава издат у периоду од 01.11.2015.године до 30.10.2016.године (копија);
- извод из Регистра пољопривредних газдинстава о сточном фонду (говеда) (копија);
- пасош за осемењено грло (копија);
- потписана изјава да не постоји захтев за исто улагање у другим јавним фондовима;
- доказ о уплати општинске административне таксе.

Прописани образац захтева се добија у Фондацији за локални економски развој општине Мајданпек (канцеларије у Мајданпеку и Доњем Милановицу), Месним канцеларијама, Одељењу за привреду, јавне делатности и заједничке послове Општинске управе Мајданпек или у електронској форми на [www.majdanpek.rs](http://www.majdanpek.rs)

Захтеви за регрес за вештачко осемењавање говеда, пољопривредна газдинства подносе се Фондацији за локални економски развој општине Мајданпек.

Средства се одобравају корисницима који испуњавају услове, редом на основу поднетих комплетних захтева до утрошка расположивих средстава а најкасније до 30.10.2016.године.

## **2.2. Назив и шифра мере: 101 ИНВЕСТИЦИЈЕ У ФИЗИЧКА СРЕДСТВА ПОЉОПРИВРЕДНИХ ГАЗДИНСТАВА**

### **2.2.1. Образложење**

Основне карактеристике пољопривредног сектора на територији Општине Мајданпек произилазе из неповољне структуре породичних пољопривредних газдинстава.

Уситњеност поседа, тип/категорија земљишта, сетвена структура, мали број и квалитет грла стоке, неадекватни прерађивачки и смештајни објекти, слаба примена савремених технологија производње и увођење нових сортимената и култура су карактеристике пољопривредне производње Општине Мајданпек.

Постоји недостатак у количинама пољопривредних производа одговарајућег квалитета који би се користили за покривање, поред локалних, и регионалних потреба. Један од веома битних узрока недовољне конкурентности општинске пољопривреде јесте ниска продуктивност која произилази и из недовољне техничке и технолошке опремљености газдинстава. Постојећа механизација је застарела. Пољопривредна газдинства, због неповољног економског и социјалног стања, нису у могућности да сама обезбеде довољно средстава за унапређење и модернизацију производње.

Примарном пољопривредном производњом (примарна производња биљних култура и примарна сточарска производња) доминира велики број газдинстава са ниским интензитетом производње који желе да унапреде и побољшају квалитет својих производа, специјализују се у производњи и преради млека, меса, меда, као и да побољшају продуктивност и конзистентност у производњи.

Модернизацијом постојећих објеката, повећање расног сточног фонда, куповином модерне опреме и савремене механизације, могуће је на пољопривредним газдинствима побољшати економске аспекте деловања и знатно боље испуњавати захтеве одржавања природних ресурса, заштите и добробити животиња и безбедности хране.

Применом мере стварају се услови за успостављање базе за будуће комерцијалне произвођаче са респектабилним производним потенцијалима.

Ова мера је у складу са националном Стратегијом пољопривреде и руралног развоја 2014.– 2024. и Стратегијом локалног економског развоја општине Мајданпек 2010 – 2014 (Општи циљ 1: Развој пољопривреде; Посебан циљ 1.1 Боља организација и унапређење пољопривредне производње; Програм 1.1.4 Развој сточарства / Унапређење расног састава говеда и оваца и Програм 1.1.5 Развој пчеларства/ Повећање производње и пласмана меда).

### **Сектор - Млеко**

Најзначајнија грана сточарске производње је млекарство. Међутим, сви параметри производње су испод просека на нивоу државе. Постоји мали број газдинстава са више од 5 музних крава. У већини случајева, пољопривредна домаћинства имају 1-3 музних крава. Заступљени су традиционални системи узгоја Већина газдинстава нема сталних тржишних вишкова млека али постоје појединачни примери код којих постоји потреба за продајом произведеног млека. Произведене количине су у највећој мери за сопствене потребе. Нема организованог откупа млека. Део произведених количина млека се прерађује у сир који се пласира на локално тржиште.

Постојећи објекти су стари и нису грађени према технолошким нормама и важећим стандардима.

Домаћинства која су се определила за специјализацију у оквиру овог сектора суочавају се са ограничењима у производњи превасходно у смислу производних капацитета, а затим и техничко-технолошкој опремљености.

Сточарску производњу последњих година карактерише благи пораст и тренд раста узгоја оваца и коза, као и прерада млека.

### **Сектор - Месо**

Сектор производње меса карактерише релативно мали број мешовитих фарми које производе млеко и месо.

У посматраној регији нема великих газдинстава специјализованих за говедарство, свињарство, овчарство и козарство, у смислу производње меса. Број газдинстава који се тиме баве је симболичан. Доминира традиционални систем узгоја

Стандардни тов говеда (400–600 кг) није заступљен. Евидентиран је релативно мали број пољопривредних газдинстава која се баве товом јунади. У већини случајева, пољопривредна газдинства продају телад масе 150–200 кг. Највећи број грла продаје се на локалном тржишту или добављачима ради даљег това на газдинствима у другим деловима Србије.

**Величина стада и број газдинстава<sup>1</sup>**

|        | Величина стада | Број газдинстава | %     |
|--------|----------------|------------------|-------|
| говеда | 1-2 грла       | 592              | 56,76 |
|        | 3-9 грла       | 433              | 41,51 |
| овце   | 1-2 грла       | 121              | 13,24 |
|        | 3-9 грла       | 579              | 63,35 |
|        | 10-19 грла     | 180              | 19,69 |
| свиње  | 1-2 грла       | 855              | 49,30 |
|        | 3-9 грла       | 780              | 44,98 |
|        | 10-19 грла     | 89               | 5,14  |
|        | 20-49 грла     | 10               | 0,58  |

Има интересовања од стране носилаца пољопривредних газдинстава за формирање стада до 30 грла ситне стоке (оваца, коза).

Број савремених газдинстава (говедарских, овчарских, козарских) оријентисаних ка производњи за тржиште је симболичан. Та газдинства не примењују добру технологију производње и не остварују добре резултате. Такође, она имају релативно мале производне капацитете.

**Укупан број грла стоке и стоке на испаша<sup>1</sup>**

|        | Укупан број | На испаша |
|--------|-------------|-----------|
| говеда | 3.066       | 770       |
| овце   | 6.527       | 1.846     |
| козе   | 1.151       | 443       |

Интервенције у оквиру ове мере ће бити усмерене на подршку сектору како би се задовољили национални прописи и како би се приближили стандардима ЕУ у области добробити животиња и животне средине.

**Сектор- Воће, грожђе, поврће (укључујући печурке) и цвеће**

Структуру примарне биљне производње карактерише велика хетерогеност, производња махом за сопствене потребе и мањим делом за тржиште, што је последица уситњености сеоског поседа, недовољне едукације и недовољне примене савремене технологије производње.

Воћњаци заузимају 3,10% (328 ха) од укупно коришћеног пољопривредног земљишта Општине. У највећем броју су то екстензивни вишегодишњи засади. Малобројни су интензивни засади. Структура сортимента, неадекватан садни материјал, недостатак специјализоване механизације, неадекватна примена агротехничких мера и недовољна површина додатно утичу на обим и квалитет производње.

Све већи део површина је под поврћем које се узгаја како на отвореном тако и у заштићеном простору (пластеници). Ова производња је намењена потрошњи у свежем стању у домаћинствима. Квалитет израде конструкције и опреме у пластеницима је додатан фактор утицаја на обим производње, који тренутно није задовољавајући имајући у виду да у сортименту преовлађује узгој кромпира, лука, пасуља.

На територији Општине постоје малобројна газдинстава која се баве повртарском, производњом украсног биља и расада, и то пре свега у заштићеном простору. То су углавном уско специјализована газдинства која су релативно добро организована по питању набавке инпута производње и пласмана производа.

Интервенције у оквиру ове мере ће бити усмерене на подршку сектору за инвестициона улагања у опрему и механизацију, што ће уз редовну примену савремене агротехнике створити боље могућности за квалитетне и стабилне приносе.

**Сектор- Остали усеви (житарице, индустријско, ароматично и зачинско биље и др)**

У структури примарне биљне производње највише је заступљена ратарска производња, која се обавља на највећем делу укупно коришћеног пољопривредног земљишта Општине (житарице на 55,07%, крмно биље на 35,39%)<sup>1</sup>. Узгајају се кукуруз, стрна жита (пшеница, јечам, овас, раж) и крмно биље (детелина, луцерка). Приноси су мањи али су површине под житима остале релативно константне. Ова производња је намењена потрошњи у домаћинствима (за сопствене потребе и за исхрану грла стоке).

Интервенције у оквиру ове мере ће бити усмерене на подршку инвестиционим улагањима у опрему и механизацију, што ће створити боље могућности за унапређење и модернизовање ратарске производње.

**Сектор- Пчеларство**

Систем гајења је релативно екстензиван, са малим бројем кошница по домаћинству. Просечан принос меда по кошници је такође веома мали и креће се око 15-20 кг по кошници годишње. Има и већих произвођача са више од 50 кошница. Последњих година присутан је тренд раста броја кошница на територији Општине што је условљено релативно мањим почетним улагањем за бављење пчеларством. Главни проблеми у пчеларству у овој регији јесу нестандардизован квалитет меда, мањак знања и непостојање великих купаца. Набавка нових пчелињих друштава и опремање газдинстава потребном опремом/модернизовање производње, квалитет и кванитет су позитивни ефекти ове мере.

### 2.2.2. Циљеви мере

#### Општи циљеви:

Општи циљеви примене мере су

- Повећање производње, побољшање продуктивности и квалитета производа, смањење трошкова производње;
- Раст конкурентности уз прилагођавање захтевима домаћег и иностраног тржишта;
- Стабилност дохотка пољопривредних газдинстава;
- Одрживо управљања ресурсима и заштите животне средине;
- Усклађивање са правилима Уније, њеним стандардима (у области добробити и здравља животиња, хигијене и заштите животне средине), политикама и праксама.

#### Специфични циљеви мере

##### Сектор: Млеко

- Повећање ефикасности, конкурентности и одрживости производње млека путем циљаних инвестиција на малим и средњим газдинствима;
- Повећање квалитета млека, усвајање добре пољопривредне праксе, као и прилагођавање производа захтевима савременог тржишта;
- Достицање стандарда у области добробити и здравља животиња, хигијене и заштите животне средине;

##### Сектор: Месо

- Повећање ефикасности, конкурентности и одрживости производње меса на малим и средњим газдинствима (говеда, овце и крмаче/прасад);
- Унапређење квалитета говеђег меса (систем крава-теле), коза, оваца и прасади у складу са националним ветеринским стандардима;
- Достицање стандарда

##### Сектор- Воће, грочје, поврће (укључујући печурке) и цвеће

- Повећање површина у заштићеном и полузаштићеном простору;
- Унапређење стања специјализоване механизације на газдинству;
- Повећање површина на којима се примењују агротехничке мере;

##### Сектор- Остали усеви (житарице, индустријско, ароматично и зачинско биље и др)

- Унапређење стања механизације на газдинствима;
- Повећање ефикасности, конкурентности и одрживости примарне биљне производње на малим газдинствима;

##### Сектор: Пчеларство

- Повећање производње пчеларских производа;
- Повећање прихода у домаћинствима која се баве пчеларском производњом;
- Повећање степена запослености у сектору.
- Достицање стандарда у области заштите животне средине;

### 2.2.3. Веза са мерама Националног програма за рурални развој Републике Србије (НПРР)

Није применљиво обзиром да није усвојен НПРР.

### 2.2.4. Крајњи корисници

Крајњи корисници су физичка лица (укључујући предузетнике) регистрована у Регистру пољопривредних газдинстава у складу са Законом о пољопривреди и руралном развоју.

### 2.2.5. Економска одрживост

За реализацију ове мере није потребно подносити бизнис план или пројекат о економској одрживости улагања.

### 2.2.6. Општи критеријуми за кориснике

Општи критеријуми за кориснике по овој мери:

- корисник са пребивалиштем на територији Општине Мајданпек;
- да је уписан у Регистар пољопривредних газдинстава у складу са Правилником о начину и условима уписа и вођења регистра пољопривредних газдинстава
- за инвестицију за коју подноси захтев, не сме користити подстицаје по неком другом основу (субвенције, подстицаји, донације), односно да иста инвестиција није предмет другог поступка за коришћење подстицаја, осим подстицаја у складу са посебним прописом којим се уређује кредитна подршка регистрованим пољопривредним газдинствима;
- нема евидентираних доспелих неизмирених дуговања према јединици локалне самоуправе, по основу раније остварених подстицаја, субвенција;
- у случају када корисник није власник катастарских парцела и објекта који су предмет инвестиције за коју се подноси захтев, неопходно је да на њима има право закупа, односно коришћења на основу уговора закљученог са закуподавцем физичким лицем или министарством надлежним за послове пољопривреде на период закупа, односно коришћења од најмање пет година почев од календарске године за коју се подноси захтев за коришћење подстицаја;
- корисник мора да је измирио доспеле јавне дажбине;

- наменски користи и не отуђи нити да другом лицу на коришћење инвестицију која је предмет захтева у периоду од **пет година** од дана набавке;
- уколико је корисник правно лице или предузетник, мора бити у активном статусу и уписан у регистар привредних субјеката

### 2.2.7. Специфични критеријуми

| НАЗИВ СЕКТОРА   | НАЗИВ ИНВЕСТИЦИЈЕ   | НЕОПХОДНИ УСЛОВИ КОЈЕ МОРА ДА ИСПУНИ ПОТЕНЦИЈАЛНИ КОРИСНИК   |
|---|---|--|
| СЕКТОР МЛЕКО  | Набавка квалитетних приплодних јуница млечних раса или сименталског говечета  | <ul style="list-style-type: none"> <li>• поседовање 2 - 5 одрасих крава или јуница преко 14 месеци,</li> <li>• минимум 0,5 ха обрадиве површине по грлу, у власништву или у закупу.</li> </ul>   |
|   | Набавка преносне опреме за мужу   | <ul style="list-style-type: none"> <li>• поседовање 2 - 5 одрасих крава или јуница преко 14 месеци,</li> <li>• минимум 0,5 ха обрадиве површине по грлу, у власништву или у закупу.</li> </ul>   |
|   | Набавка опреме за хлађење и складиштење млека   | <ul style="list-style-type: none"> <li>• поседовање 2 - 5 одрасих крава или јуница преко 14 месеци,</li> <li>• минимум 0,5 ха обрадиве површине по грлу, у власништву или у закупу.</li> </ul>   |
| СЕКТОР МЕСО   | Набавка квалитетних говеда, оваца, коза и свиња товних раса   | <ul style="list-style-type: none"> <li>• поседовање 2 - 5 говеда</li> <li>• минимум 0,5 ха обрадиве површине по грлу у власништву или у закупу;</li> <li>• поседовање 0 - 15 одраслих оваца</li> <li>• минимум 0,15 ха обрадиве површине по грлу; у власништву или у закупу</li> <li>• поседовање 0 - 10 одраслих коза</li> <li>• минимум 0,10 ха обрадиве површине по грлу; у власништву или у закупу</li> <li>• поседовање 0 - 5 одраслих свиња</li> <li>• минимум 0,10 ха обрадиве површине по грлу; у власништву или у закупу</li> </ul> |
|   | Набавка опреме и механизације за припрему, руковање и дистрибуцију концентроване и кабасте сточне хране на газдинству (сено, силажа, сенажа, итд), електричне ограде и термо – појилице   | <ul style="list-style-type: none"> <li>• поседовање 2 - 5 говеда</li> <li>• минимум 0,5 ха обрадиве површине по грлу у власништву или у закупу;</li> <li>• поседовање 0 - 15 одраслих оваца</li> <li>• минимум 0,15 ха обрадиве површине по грлу; у власништву или у закупу</li> <li>• поседовање 0 - 10 одраслих коза</li> <li>• минимум 0,10 ха обрадиве површине по грлу; у власништву или у закупу</li> <li>• поседовање 0 - 5 одраслих свиња</li> <li>• минимум 0,10 ха обрадиве површине по грлу; у власништву или у закупу</li> </ul> |
| СЕКТОР ВОЋЕ, ГРОЖЂЕ, ПОВРЋЕ (укључујући печурке) и цвеће                      | Набавка механизације и опреме за сетву, садњу, заштиту биља и наводњавање /одводњавање за воћарску и виноградарску производњу, производњу садног материјала и повртарску производњу (укључујући и производњу расада и цвећарство) на отвореном пољу; набавка механизације за воћарско-виноградарску производњу (набавка прецизних машина за сетву, машина за расађивање расада, висококвалитетних прскалица или атомизера за заштиту од болести, корова и штеточина; набавка система са микропрскалицама за заштиту воћњака, винограда и расадника од измрзавања; набавка противградних мрежа и пратеће опреме; набавка система кап по кап; набавка пластичних фолија, агротекстила и прскалица за наводњавање) | <ul style="list-style-type: none"> <li>• поседовање минимум 0,50 ха обрадиве површине под биљним културама (воћарске, повртарске); у власништву или у закупу</li> </ul>  |
| СЕКТОР ОСТАЛИ УСЕВИ (житарице, индустријско, ароматично и зачинско биље и др) | Набавка прикључних машина за жетву и бербу  | <ul style="list-style-type: none"> <li>• поседовање минимум 0,50 ха обрадиве површине под биљним културама (житарице, индустријско, ароматично и зачинско биље и др); у власништву или у закупу</li> </ul>   |
|   | Набавка машина за обраду земљишта   | <ul style="list-style-type: none"> <li>• поседовање минимум 0,50 ха обрадиве површине под биљним културама (житарице, индустријско, ароматично и зачинско биље и др); у власништву или у закупу</li> </ul>   |
| СЕКТОР ПЧЕЛАРСТВО   | Набавка нових пчелињих друштава   | <ul style="list-style-type: none"> <li>• поседовање 5- 20 кошница</li> </ul>   |
|   | Набавка опреме за пчеларство  | <ul style="list-style-type: none"> <li>• поседовање 0- 20 кошница</li> </ul>   |

**2.2.8. Листа инвестиција у оквиру мере**

| Шифра инвестиције | Назив инвестиције  |
|-------------------|--|
| 101.1.1.          | Набавка квалитетних приплодних јуница млечних раса или сименталског говечета   |
| 101.1.9.          | Набавка преносне опреме за мужу  |
| 101.1.10.         | Набавка опреме за хлађење и складиштење млека  |
| 101.2.1.          | Набавка квалитетних говеда, оваца, коза и свиња товних раса  |
| 101.2.4.          | Набавка опреме и механизације за припрему, руковање и дистрибуцију концентроване и кабасте сточне хране на газдинству (сено, силажа, сенажа, итд), електричне ограде и термо – појилице  |
| 101.3.3.          | Набавка механизације и опреме за сетву, садњу, заштиту биља и наводњавање/одводњавање за воћарску и виноградарску производњу, производњу садног материјала и повртарску производњу (укључујући и производњу расада и цвећарство) на отвореном пољу; набавка механизације за воћарско-винаградарску производњу (набавка прецизних машина за сетву, машина за расађивање расада, висококвалитетних прскалица или атомизера за заштиту од болести, корова и штеточина; набавка система са микропрскалицама за заштиту воћњака, винограда и расадника од измрзавања; набавка противградних мрежа и пратеће опреме; набавка система кап по кап; набавка пластичних фолија, агротекстила и прскалица за наводњавање) |
| 101.4.3.          | Набавка прикључних машина за жетву и бербу   |
| 101.4.4.          | Набавка машина за обраду земљишта  |
| 101.5.1.          | Набавка нових пчелињих друштава  |
| 101.5.2.          | Набавка опреме за пчеларство   |

**2.2.9. Критеријуми селекције**

| Редни број | Тип критеријума за избор   | Бодови |
|------------|--|--------|
| 1.         | Подносилац захтева је лице млађе од 40 година  | 15/0   |
| 2.         | Подносилац захтева је жена   | 15/0   |
| 3.         | Подносилац захтева је незапослено лице са евиденције Националне службе за запошљавање  | 15/0   |
| 4.         | Подносилац захтева испуњава један од критеријума:<br>– поседује 0-5 грла стоке<br>– поседује 0-20 кошница<br>– поседује до 0,5 ха обрадиве површине, у власништву или у закупу   | 10/0   |
| 5.         | Подносилац захтева испуњава један од критеријума:<br>– поседује више од 5 грла стоке<br>– поседује више од 20 кошница<br>– поседује више од 0,5 ха обрадиве површине, у власништву или у закупу  | 20/0   |
| 6.         | Подносилац захтева испуњава један од критеријума:<br>– набавио је нову опрему<br>– набавио је грла товних раса говеда, оваца, коза, свиња<br>– набавио је јунице млечних раса или сименталског говечета<br>– набавио је нова пчелиња друштва | 15/0   |
| 7.         | Подносилац захтева испуњава један од критеријума:<br>– набавио је половну опрему<br>– набавио је грла аутохтоних раса говеда, оваца, коза, свиња   | 10/0   |

У случају када постоји више поднетих потпуних захтева са истим бројем бодова према критеријумима за рангирање, ранг листа ће бити креирана према редоследу пријема захтева (датум и време пријема).

Ранг листа ће бити креирана и у случају када је поднет мањи број потпуних захтева (које испуњавају услове и које су прихватљиве) за доделу средстава која су мања од расположивих средстава за подршку.

### 2.2.10. Интензитет помоћи

**Сектор-Млеко:** Право на подстицај може се остварити за

*Приплодне јунице* - Право на подстицај може се остварити за највише 3 грла стоке Износ подстицаја по кориснику је до 30% од укупног износа средстава (набавна вредност без ПДВ-а), а максимално 80.000 динара по грлу стоке.

*Набавку половне опреме* - Износ подстицаја по кориснику је до 50% од укупне набавне вредности без ПДВ-а, а максимално 50.000,00 динара.

*Набавку нове опреме* - Износ подстицаја по кориснику је до 50% од укупне набавне вредности без ПДВ-а, а максимално 100.000,00 динара.

**Сектор-Месо:** Право на подстицај може се остварити за

*Говеда:* Највише 3 грла стоке Износ подстицаја по кориснику је до 30% од укупног износа средстава (набавна вредност без ПДВ-а), а максимално 80.000 динара по грлу стоке.

*Овце:* Највише 10 грла стоке Износ подстицаја по кориснику је до 30% од укупног износа средстава (набавна вредност без ПДВ-а), а максимално 8.000 динара по грлу стоке.

*Козе:* Највише 5 грла стоке Износ подстицаја по кориснику је до 30% од укупног износа средстава (набавна вредност), а максимално 8.000 динара по грлу стоке.

*Свиње:* Највише 10 грла стоке Износ подстицаја по кориснику је до 30% од укупног износа средстава (набавна вредност), а максимално 8.000 динара по грлу стоке.

*Набавку половне опреме* - Износ подстицаја по кориснику је до 50% од укупне набавне вредности без ПДВ-а, а максимално 50.000,00 динара.

*Набавку нове опреме* - Износ подстицаја по кориснику је до 50% од укупне набавне вредности без ПДВ-а, а максимално 100.000,00 динара.

**Сектор- Воће, грожђе, поврће (укључујући печурке) и цвеће:** Право на подстицај може се остварити за

*Набавку половне опреме* - Износ подстицаја по кориснику је до 50% од укупне набавне вредности без ПДВ-а, а максимално 50.000,00 динара.

*Набавку нове опреме* - Износ подстицаја по кориснику је до 50% од укупне набавне вредности без ПДВ-а, а максимално 100.000,00 динара.

**Сектор- Остали усеви (житарице, индустријско, ароматично и зачинско биље и др):** Право на подстицај може се остварити за

*Набавку половне опреме* - Износ подстицаја по кориснику је до 50% од укупне набавне вредности без ПДВ-а, а максимално 50.000,00 динара.

*Набавку нове опреме* - Износ подстицаја по кориснику је до 50% од укупне набавне вредности без ПДВ-а, а максимално 100.000,00 динара.

**Сектор Пчеларство:** Право на подстицај може се остварити за

*Набавку нових пчелињих друштава и опреме за пчеларство* - Износ подстицаја по кориснику је до 50% од укупне набавне вредности без ПДВ-а, а максимално 50.000,00 динара.

### 2.2.11. Индикатори – показатељи

| Редни број | Назив показатеља                                 |
|------------|--|
| 1.         | Укупан број поднетих захтева                     |
| 2.         | Укупан број подржаних пројеката                  |
| 3.         | Број подржаних младих пољопривредних произвођача |
| 4.         | Број набављених грла                             |
| 5.         | Број набављених пчелињих друштава                |
| 6.         | Укупна вредност инвестиција у физичку имовину    |

### 2.2.12. Административна процедура

Мера ће бити спроведена од стране ЈЛС, а на основу Конкурса који расписује Општинско веће.

Конкурс ће бити отворен до утрошка расположивих средстава, најкасније до 30.10.2016.године, и садржи услове за остваривање права на подстицаје, документацију коју је потребно поднети, критеријуме за рангирање и одабир и друге потребне информације.

Конкурс ће бити објављен у средствима јавног информисања на локалном нивоу и на званичној интернет страници Општине Мајданпек ([www.majdanpek.rs](http://www.majdanpek.rs)).

Пријем пријава на Конкурс, у складу са конкурсним условима, вршиће Фондација за локални економски развој општине Мајданпек.

Административну проверу примљених захтева у смислу комплетности, административне усаглашености и прихватљивости инвестиције, бодовање и рангирање прихватљивих захтева врши Комисије именоване од стране Општинског већа Општине Мајданпек за спровођење конкурса, о чему сачињава записник.

Конечну одлуку о расподели и коришћењу подстицајних средстава за инвестиције у физичка средства пољопривредних газдинстава доноси Општинско веће општине Мајданпек на основу записника Комисије.

Општинско веће општине Мајданпек решењем утврђује право на коришћење подстицаја и износ подстицаја који се додељују до висине опредељених средстава за ову меру.



### **2.3. Назив и шифра мере: 102 УНАПРЕЂЕЊЕ РАДА ПОСТОЈЕЋИХ И УСПОСТАВЉАЊЕ НОВИХ ОРГАНИЗАЦИЈА ПОЉОПРИВРЕДНИХ ПРОИЗВОЂАЧА И ПРЕРАЂИВАЧА**

#### **2.3.1. Образложење**

је због тога што се кроз њихове активности пољопривредници упознају, размењују информације и остварују свој интерес у производњи те самим тим постају и конкурентнији.

Улога оваквих организација је од непосредног значаја за унапређење пољопривредне производње, а посебно у делу модернизације и едукације пољопривредних произвођача, као и повољности код набавке материјала за пољопривредну производњу и пласмана пољопривредних производа, заједничко коришћење опреме, заједничко истраживање тржишта и заједнички пласман робе и друге активности које заједно треба да допринесу прилагођавања захтевима тржишта, развоју производње и пласмана, што све треба да доведе до унапређења конкурентности.

Реализацијом ове мере се непосредно помаже унапређењу рада постојећих и успостављању нових организација пољопривредних произвођача и прерађивача.

На подручју Општине Мајданпек не постоји организована тржишна производња кроз земљорадничке задруге. Евидентирано је 3 удружења пољопривредних произвођача. Задруге које су биле активне су угашене или у стечају. Трендови последњих година указују да је оснивање, активан рад и развој организација произвођача и прерађивача неопходан да би пољопривредни произвођачи били конкурентни на тржишту.

Ова мера је у складу са националном Стратегијом пољопривреде и руралног развоја 2014– 2024. и Стратегијом локалног економског развоја општине мајданпек 2010 – 2014 (Општи циљ 1: Развој пољопривреде; Посебан циљ 1.2 Јака пољопривредна удружења и формиране задруге; Програм 1.2.2 Промоција савременог задругарства/ Техничка и стручна подршка постојећим задругама, Оснивање нових задруга). Самим тим подршка удружењима и организацијама пољопривредних произвођача и прерађивача је од значаја за економски развој територије.

#### **2.3.2. Циљеви мере**

##### **Општи циљеви:**

Унапређење рада постојећих и успостављање нових организација произвођача и прерађивача.

##### **Специфични циљеви мере**

- повећање производње, побољшање продуктивности и квалитета производа, смањење трошкова производње на пољопривредним газдинствима чланова организационих група;
- раст конкурентности чланова организационих група и увођење нових профитабилних производњи на пољопривредним газдинствима чланова организационих група;
- јачање капацитета за прилагођавање захтевима тржишта, развоју производње и пласмана
- јачање капацитета за апсорпцију доступних извора финансирања

#### **2.3.3. Веза са мерама Националног програма за рурални развој Републике Србије (НППР)**

Није примењиво обзиром да није усвојен НППР.

#### **2.3.4. Крајњи корисници**

Активна удружења, задруге и друге асоцијације пољопривредних произвођача и прерађивача уписана у регистар привредних субјеката са седиштем на територији општине Мајданпек.

#### **2.3.5. Економска одрживост**

За реализацију ове мере није потребно подносити бизнис план или пројекат о економској одрживости улагања.

#### **2.3.6. Општи критеријуми за кориснике**

- уколико је корисник правно лице или предузетник, мора бити у активном статусу и уписан у регистар привредних субјеката са седиштем на територији општине Мајданпек
- за инвестицију за коју подноси захтев, не сме користити подстицаје по неком другом основу (субвенције, подстицаји, донације), односно да иста инвестиција није предмет другог поступка за коришћење подстицаја, осим подстицаја у складу са посебним прописом којим се уређује кредитна подршка регистрованим пољопривредним газдинствима;
- нема евидентираних доспелих неизмирених дуговања према јединици локалне самоуправе, по основу раније остварених подстицаја, субвенција;
- корисник мора да је измирио доспеле јавне дажбине;
- наменски користи и не отуђи нити да другом лицу на коришћење инвестицију која је предмет захтева у периоду од **пет година** од дана набавке;
- уколико је корисник правно лице или предузетник, мора бити у активном статусу и уписан у регистар привредних субјеката са седиштем на територији општине Мајданпек

#### **2.3.7. Специфични критеријуми:**

Не постоје специфични критеријуми

#### **2.3.8. Листа инвестиција у оквиру мере**

Не постоји листа инвестиција у оквиру мере

**2.3.9. Критеријуми селекције:**

| Редни број | Тип критеријума за избор  | Бодови |
|------------|---|--------|
| 1.         | Пројекат подржава до 10 чланова организација пољопривредних произвођача (удружење, асоцијација и др.)           | 10/0   |
| 2.         | Пројекат подржава преко 10 чланова организација пољопривредних произвођача (удружење, асоцијација и др.)        | 20/0   |
| 3.         | Подносилац захтева има капацитете и искуство за реализацију програма/пројеката                                  | 10/0   |
| 4.         | Обезбеђено сопствено учешће, финансијски или други вид учешћа односно обезбеђено суфинансирање из других извора | 10/0   |

У случају када постоји више поднетих потпуних захтева са истим бројем бодова према критеријумима за рангирање, ранг листа ће бити креирана према редоследу пријема захтева (датум и време пријема).

Ранг листа ће бити креирана и у случају када је поднет мањи број потпуних захтева (који испуњавају услове и који су прихватљиви) за доделу средстава која су мања од расположивих средстава за подршку.

**2.3.10. Интензитет помоћи**

Износ подстицаја по кориснику је до 90% од укупног износа средстава, а максимално 150.000 динара.

**2.3.11. Индикатори/показатељи**

| Редни број | Назив показатеља                |
|------------|---------------------------------|
| 1.         | Укупан број поднетих захтева    |
| 2.         | Укупан број подржаних пројеката |
| 3.         | Број новоформираних удружења    |

**2.3.12. Административна процедура**

Мера ће бити спроведена од стране ЈЛС, а на основу Конкурса који расписује Општинско веће.

Конкурс ће бити отворен до утршка расположивих средстава, најкасније до 30.10.2016.године, и садржи услове за остваривање права на подстицаје, документацију коју је потребно поднети, критеријуме за рангирање и одабир и друге потребне информације.

Конкурс ће бити објављен у средствима јавног информисања на локалном нивоу и на званичној интернет страници Општине Мајданпек ([www.majdanpek.rs](http://www.majdanpek.rs)).

Пријем пријава на Конкурс, у складу са конкурсним условима, вршиће Фондација за локални економски развој општине Мајданпек.

Административну проверу примљених захтева у смислу комплетности, административне усаглашености и прихватљивости инвестиције, бодовање и рангирање прихватљивих захтева врши Комисије именоване од стране Општинског већа Општине Мајданпек за спровођење конкурса, о чему сачињава записник.

Коначну одлуку о расподели и коришћењу подстицајних средстава за инвестиције у физичка средства пољопривредних газдинстава доноси Општинско веће општине Мајданпек на основу записника Комисије.

Општинско веће општине Мајданпек решењем утврђује право на коришћење подстицаја и износ подстицаја који се додељују до висине опредељених средстава за ову меру.

Начин реализације одобрених подстицајних средстава и обавезе корисника прецизираће се уговором.

**2.4. Назив и шифра мере: 301 ИНВЕСТИЦИЈЕ ЗА УНАПРЕЂЕЊЕ И РАЗВОЈ РУРАЛНЕ ИНФРАСТРУКТУРЕ И УСЛУГА****2.4.1. Образложење**

Општина Мајданпек је са аспекта типологије окарактерисана као удаљено, рурално подручје Источне Србије које одликује ретка насељеност, изолованост услед топографских карактеристика и лоше саобраћајне повезаности.

Недовољно развијена путна мрежа последица је лимитирајућих фактора који отежавају или ограничавају функционално повезивање унутар Општине, као и њено повезивање са непосредним окружењем. Искуство показује да без квалитетне мреже путева практично не може бити ни значајнијег развоја појединих области што и доказује неравномерна развијеност руралног дела територије Општине.

Друмску мрежу општине Мајданпек чини 416км путева, од којих је 215км путева који припадају категорији државних путева (IIА, IБ и IIБ реда) и 201км локалних некатегорисаних путева.

Мрежа путне инфраструктуре на целокупној територији Општине Мајданпек има добру базну основу међутим дугогодишњи недостатак материјалних средстава за њену реконструкцију и одржавање довео је, и на овом подручју, до убрзане деградације постојећег путног фонда, те је технички ниво путне мреже, чак и магистралних путних праваца, веома низак. Посебан проблем представља стање локалних некатегорисаних путева.

Санација, ревитализација и рехабилитација ових путева би повољно утицала на побољшање квалитета живота становника у руралним подручјима општине Мајданпек, услова за бављење пољопривредном производњом у смислу бољих могућности за повећање производње, побољшање продуктивности и квалитета производа, смањење трошкова производње.

Сходно напред наведеном, Општина је Одлуком о буџету општине Мајданпек за 2016.годину („Службени лист општине Мајданпек“ број 34/2015) предвидела издатак од 5.000.000,00 динара за **Програм 6 – Развој пољопривреде** (Ек.класиф. 511 - Зграде и грађевински објекти). Реализација програма ангажовањем извођача кроз спровођење поступака јавних набавки мале вредности за извођење радова на санацији и ревитализацији путева.

Општина ће, у складу са важећом законском и подзаконском регулативом ресорног Министарства, а по објави и према условима аплицирати на Конкурс Управе за пољопривредно земљиште за средства за радове на уређењу (ревитализацији) пољских путева. Уколико Општини буду одобрена средства по овом Конкурсу за наведене радове, поред средстава планираних овим Програмом, могу бити обезбеђена и додатна средства, у износу до максималних 10.000.000,00 динара.

Ова Мера је у складу са Стратегијом локалног економског развоја општине Мајданпек 2010 – 2014 (Општи циљ 3: Развој комуналне инфраструктуре; 3.3 Посебан циљ Реконструкција постојеће и изградња нове саобраћајне инфраструктуре; Програм 3.3.2 Унапређење постојеће саобраћајне инфраструктуре).

Део мреже локалних некатегорисаних путева који није обухваћен овим програмом се одржава према утврђеном плану рада за 2016.годину ЈП за грађевинско земљиште и путеве општине Мајданпек.

#### 2.4.2. Циљеви мере

##### Општи циљеви мере:

Ревитализација сеоских средина Општине Мајданпек и побољшање квалитета живота и услова за рад њених становника.

##### Специфични циљеви мере

- ревитализација и унапређење постојеће саобраћајне инфраструктуре у сеоским срединама;
- побољшање услова за бављење пољопривредном производњом на пољопривредним газдинствима;

#### 2.4.3. Веза са мерама Националног програма за рурални развој Републике Србије (НППР)

Није примењиво обзиром да није усвојен НППР

#### 2.4.4. Крајњи корисници

Корисник ове мере је Општина Мајданпек.

#### 2.4.5. Економска одрживост

За реализацију ове мере није потребно подносити бизнис план или пројекат о економској одрживости улагања.

#### 2.4.6. Општи критеријуми за кориснике

Не постоје општи критеријуми

#### 2.4.7. Специфични критеријуми

Не постоје специфични критеријуми

#### 2.4.8. Листа инвестиција у оквиру мере

| Шифра инвестиције | Назив инвестиције   |
|-------------------|---|
| 301.2.            | Инвестиције у израду, унапређење или проширење свих типова инфраструктуре мањег обима, укључујући инвестиције у обновљиве изворе енергије |

#### 2.4.9. Критеријуми селекције

Критеријуми селекције за ову меру се не примењују.

#### 2.4.10. Интензитет помоћи

Интензитет помоћи износи 100%

#### 2.4.11. Индикатори/показатељи

| Редни број | Назив показатеља                       |
|------------|--|
| 1          | Дужина ревитализованих локалних путева |

#### 2.4.12. Административна процедура

Реализацију ове Мере ће спроводити Одељења Општинске управе Мајданпек

### 2.5. Назив и шифра мере: 601 УНАПРЕЂЕЊЕ ЕКОНОМСКИХ АКТИВНОСТИ НА СЕЛУ КРОЗ ПОДРШКУ ЗА ПОКРЕТАЊЕ ПОСЛОВАЊА И РАЗВОЈ МАЛИХ ПОЉОПРИВРЕДНИХ ГАЗДИНСТАВА

### 2.5.1. Образложење

Незапосленост у Општини Мајданпек има дугорочни, структурни и транзициони карактер. Између осталог карактерише је ниско учешће запослености у приватном сектору, велико учешће дугорочно незапослених, висока стопа незапослености младих.

Постоје извесни позитивни трендови на тржишту рада, али проблеми у области запошљавања као што су недостатак послова као последица недовољне привредне активности, висок проценат учешћа лица старијих од 30 година, дугорочна незапосленост, ниска запосленост у формалној економији и даље су присутни.

Општина бележи генерално високо ангажовање радне снаге у пољопривреди али мали проценат запослених у пољопривреди. На постојећим пољопривредним газдинствима обавља се привредна активност везана за ратарство, повртарство, воћарство и сточарство. Нема већих прерађивачких капацитета, пољопривредни поседи су уситњени (у просеку 4,97ха коришћеног пољопривредног земљишта по газдинству) те је производња и прерада примарних пољопривредних производа углавном за сопствене потребе

Више од 80% чланова породичних пољопривредних газдинстава је радна снага ангажована на обављању пољопривредних активности на њима. Учешће жена у неформалној запослености у сектору пољопривреде је велико. Оне су масовно ангажоване као неплаћена радна снага и испомоћ при обављању пољопривредних активности.

У условима високе опште незапослености дела активног становништва у Општини улога сектора пољопривреде као апсорбента радно активног становништва и надаље није занемарљива.

Пољопривреда је делатност у којој се ангажује велика количина новчаних средстава сваке године, било да се ради о улагању новца у репроматеријал, било да се ради о улагању у нове засаде, основно стадо, наводњавање и остале инвестиције. Константни и стабилни извори финансирања су не само предуслов за унапређење и повећање, већ и одржавање постојећег нивоа производње.

Постојећи извори финансирања (комерцијалне банке) не препознаје мала газдинства која доминирају на територији Општине, као озбиљне, већ као клијенте са већим степеном ризика. Поред високих каматних стопа јавља се и неусклађеност рокова отплате са роковима прилива средстава на пољопривредним газдинствима и неусклађеност грејс периода са врстом производње, односно инвестицијом. Додатни проблем је и начин обезбеђења кредита - хипотеке на објектима у руралним подручјима су често неприхватљиво обезбеђење.

Подршком за покретање пословања и развој малих пољопривредних газдинстава финансирањем набавке опреме и репроматеријала се омогућава носиоцима или члановима пољопривредних газдинстава старости до 40 година лакши приступ финансијским средствима и на тај начин стварају повољнији економски услови за обезбеђење неопходних улазних трошкова за одржање и унапређење постојеће али и започињање нове пољопривредне производње.

Ова мера је у складу са националном Стратегијом пољопривреде и руралног развоја 2014.– 2024. и Стратегијом локалног економског развоја општине Мајданпек 2010 – 2014 (Општи циљ 1: Развој пољопривреде; Посебан циљ 1.1 Боља организација и унапређење пољопривредне производње; Програм 1.1.6 Унапређење ратарства и повртарства/ Унапређење расног састава говеда и оваца) и Програм 1.1.10 Боља организација и унапређење производње лековитог биља и сакупљање шумских плодова

Општина ће са планираним средствима учествовати у програму Швајцарске канцеларије за развој и сарадњу (СДЦ) „Развој приватног сектора у Србији“ који реализује Агенција за економски развој и предузетништво Пчињског округа (ВЕЕДА) из Врања. Програм покрива сектор дрвне индустрије и хортикултуру (поврће, воће, лековито и зачинско биље) у оквиру 14 региона и 90 општина Србије. Започета је реализација Фазе II Програма која ће трајати четири године, до 31.08.2018.годин.

Циљ програма је да кроз стимулисање системских промена у кључним секторима допринесе смањењу незапослености и сиромаштва, повећању прихода и побољшању општег квалитета живота људи на овим просторима.

Програм ће се у сектору хортикултуре фокусирати на интервенције које имају за циљ: побољшање обима производње и промета поврћа, воћа, лековитог и зачинског биља, побољшање координације и комуникације између главних актера и учесника на тржишту, побољшање нивоа квалитета производње и производа. Неке од пројектних активности односиће се на указивање на могућност увођења и гајења нових сорти, трансфер знања и технологије у оквиру овог процеса, као и сарадња са инвеститорима/партнерима који ће инвестирати и промовисати нове врсте кроз успостављање расадника.

Планиране активности могу бити суфинансиране од стране Програма у износу до 50% од укупне вредности планираних активности.

### 2.5.2. Циљеви мере

#### Општи циљеви:

Реализацијом мере помоћи подстиче се јачање конкурентности и капацитета повртарства за прилагођавање захтевима тржишта, развоју производње и пласмана.

#### Специфични циљеви мере

- Стабилност дохотка пољопривредних газдинстава;
- Повећање површина под засадима и другим културама;
- Модернизација производње, побољшање квалитета производа;
- Побољшање продуктивности и смањење трошкова производње;

### 2.5.3. Веза са мерама Националног програма за рурални развој Републике Србије (НППР)

Није применљиво обзиром да није усвојен НППР.

#### 2.5.4. Крајњи корисници

Крајњи корисници су физичка лица (укључујући предузетнике) регистрована у Регистру пољопривредних газдинстава у складу са Законом о пољопривреди и руралном развоју.

#### 2.5.5. Економска одрживост

За реализацију ове мере није потребно подносити бизнис план или пројекат о економској одрживости улагања.

#### 2.5.6. Општи критеријуми за кориснике

Општи критеријуми за кориснике по овој мери:

- корисник са пребивалиштем на територији Општине Мајданпек;
- да је уписан у Регистар пољопривредних газдинстава у складу са Правилником о начину и условима уписа и вођења регистра пољопривредних газдинстава
- за инвестицију за коју подноси захтев, не сме користити подстицаје по неком другом основу (субвенције, подстицаји, донације), односно да иста инвестиција није предмет другог поступка за коришћење подстицаја;
- нема евидентираних доспелих неизмирених дуговања према јединици локалне самоуправе, по основу раније остварених подстицаја, субвенција;
- у случају када корисник није власник катастарских парцела које су предмет инвестиције за коју се подноси захтев, неопходно је да на њима има право закупа, односно коришћења на основу уговора закљученог са закуподавцем физичким лицем или министарством надлежним за послове пољопривреде на период закупа, односно коришћења од најмање пет година почев од календарске године за коју се подноси захтев за коришћење подстицаја;
- корисник мора да је измирио доспеле јавне дажбине;
- наменски користи и не отуђи нити да другом лицу на коришћење инвестицију која је предмет захтева у периоду од **пет година** од дана набавке;
- уколико је корисник правно лице или предузетник, мора бити у активном статусу и уписан у регистар привредних субјеката

#### 2.5.7. Специфични критеријуми

За реализацију ове мере корисник је у обавези да испуни само опште критеријуме.

#### 2.5.8. Листа инвестиција у оквиру мере

| Шифра инвестиције | Назив инвестиције |
|-------------------|-------------------|
| -                 | -                 |

#### 2.5.9. Критеријуми селекције

| Редни број | Тип критеријума за избор  | Бодови |
|------------|---|--------|
| 1.         | Подносилац захтева је лице млађе од 40 година   | 20/0   |
| 2.         | Члан газдинства подносиоца захтева је лице млађе од 40 година   | 10/0   |
| 3.         | Подносилац захтева је жена  | 20/0   |
| 4.         | Подносилац захтева је незапослено лице са евиденције Националне службе за запошљавање   | 20/0   |
| 5.         | Члан газдинства подносиоца захтева је незапослено лице са евиденције Националне службе за запошљавање   | 15/0   |
| 6.         | Подносилац захтева поседује минимум 0,50 ha обрадиве површине под биљним културама (воћарске, повртарске) у власништву или у закупу на најмање пет година почев од календарске године за коју се подноси захтев | 15/0   |

У случају када постоји више поднетих потпуних захтева са истим бројем бодова према критеријумима за рангирање, ранг листа ће бити креирана према редоследу пријема захтева (датум и време пријема). Планирана средства се одобравају по редоследу пријема потпуних захтева до утрошка истих.

#### 2.5.10. Интензитет помоћи

Интензитет помоћи је 100% укупне набавне вредности без ПДВ-а, а максимално 500.000,00 динара.

**2.5.11. Индикатори - показатељи**

| Редни број | Назив показатеља                                 |
|------------|--|
| 1.         | Укупан број поднетих захтева                     |
| 2.         | Укупан број корисника                            |
| 3.         | Број подржаних младих пољопривредних произвођача |
| 4.         | Укупан износ ангажованих средстава               |

**2.5.12. Административна процедура**

Мера ће бити спроведена од стране Фондација за локални економски развој Општине Мајданпек (ФЛЕР), а на основу јавног позива за подношење захтева за подршку за покретање пословања и развој малих пољопривредних газдинстава, и то за набавку:

- нових заштићених башта (пластеници) и опреме у њима,
- репроматеријала (расад, садни материјал) за повртарску производњу,
- репроматеријала (расад, садни материјал) за производњу ароматичног, зачинског и лековитог биља.

Позив ће бити отворен до утрошка расположивих средстава, најкасније до 30.10.2016.године, и садржаће услове за остваривање права на овај вид подршке, документацију коју је потребно поднети и друге потребне информације.

Јавни позив ће бити објављен у средствима јавног информисања на локалном нивоу и на званичној интернет страници Општине Мајданпек ([www.majdanpek.rs](http://www.majdanpek.rs)).

Инвестиција у оквиру мере ће бити реализована тако што ће ФЛЕР уплатити одобрен износ добављачу опреме и репроматеријала. Предрачуни морају бити искључиво од добављача чија је основна делатност:

- производња и/или продаја заштићених башта (пластеника) и опреме у њима;
- производња и/или продаја репроматеријала (расад, садни материјал) за повртарску и производњу ароматичног, зачинског и лековитог биља.

Подршка развоју малих пољопривредних газдинстава ће бити одобравана на следећи начин:

- максималан износ 500.000,00 динара,
- отплата 50% одобрених средстава,
- рок отплате 36 месеци,
- грејс период 12 месеци и укључује се у рок отплате,
- отплата се врши у шестомесечним ануитетима, прва рата се уплаћује по истеку грејс периода (укупно 5 рата)

Контролу наменског коришћења набављеног одобреним средствима подршке вршиће ФЛЕР. Уколико се утврди да набављено није или је делимично наменски искоришћено проглашава се доспелим тако што се целокупан износ одобрених и утрошених средстава за набавку за цео период коришћења наплаћује од корисника.

**III ИДЕНТИФИКАЦИОНА КАРТА**

Табела: Општи подаци и показатељи

| Назив показатеља   | Јединица мере   | Вредност показатеља        | Година        | Извор податка  |
|--|-----------------|----------------------------|---------------|----------------|
| <b>ОПШТИ ПОДАЦИ</b>  |                 |                            |               |                |
| <b>Административни и географски положај</b>                            |                 |                            |               |                |
| Аутономна покрајина  | назив           | -                          |               |                |
| Регион   | назив           | Јужна и Источна Србија     | 2012          | РЗС*           |
| Област   | назив           | Борска област              | 2012          | РЗС*           |
| Град или општина   | назив           | Мајданпек                  | 2012          | РЗС*           |
| Површина   | км <sup>2</sup> | 932 km <sup>2</sup>        | 2012          | РЗС*           |
| Број насеља  | број            | 14                         | 2012          | РЗС*           |
| Број катастарских општина  | број            | 14                         | 2012          | РЗС*           |
| Подручја са отежаним условима рада у пољопривреди (ПОУРП) <sup>1</sup> | број            | 9 <sup>1</sup>             | 2013          | Правилн<br>ик  |
| <b>Демографски показатељи</b>  |                 |                            |               |                |
| Број становника  | број            | 18.686/17.775 <sup>1</sup> | 2011/<br>2014 | РЗС**/<br>РЗС* |
| Број становника у руралним подручјима                                  | број            | 8.577                      | 2011          | РЗС**          |
| Број домаћинстава  | број            | 7.216                      | 2011          | РЗС**          |
| Густина насељености (број становника / површина, км <sup>2</sup> )     |                 | 19                         | 2014          | РЗС****        |
| Промена броја становника (2011/2002):                                  | %               | - 21,17                    | 2011          | РЗС**          |
| - у руралним подручјима АП/ЈЛС   | %               | - 18,31                    | 2011          | РЗС**          |
| Учешће становништва млађег од 15 година                                | %               | 12,68                      | 2011          | РЗС**          |

|  |                |   |      |                               |
|--|----------------|---|------|-------------------------------|
| Учешће становништва старијег од 65 година                                  | %              | 17,88   | 2011 | РЗС**                         |
| Просечна старост   | година         | 44  | 2014 | РЗС****                       |
| Индекс старења <sup>1</sup>  | индекс         | 159   | 2014 | РЗС****                       |
| Без школске спреме и са непотпуним основним образовањем                    | %              | 18,34 <sup>1</sup>  | 2011 | РЗС**                         |
| Са основним образовањем  | %              | 22,29 <sup>5</sup>  | 2011 | РЗС**                         |
| Са средњим образовањем   | %              | 39,40 <sup>5</sup>  | 2011 | РЗС**                         |
| Са вишим и високим образовањем   | %              | 6,91 <sup>5</sup>   | 2011 | РЗС**                         |
| Учешће пољопривредног у укупном становништву                               | %              | 35,20   | 2011 | РЗС**                         |
| <b>Природни услови</b>   |                |   |      |                               |
| Рељеф (равничарски, брежуљкасти, брдски, планински)                        |                | - брдско-планински (76%),<br>- високопланинско подручје (0,9%),<br>- низијско-брежуљкасто (23% )  |      | интерни                       |
| Преовлађујући педолошки типови земљишта и бонитетна класа <sup>1</sup>     |                | - смеђа кисела земљишта,<br>- псеудоглеј,<br>- алувијални наноси,<br>- земљишта оштећена флотацијском јаловином   |      | интерни                       |
| Клима  |                | умерено-континентална,<br>субпланинска  |      | интерни                       |
| Просечна количина падавина   | мм             | 890   |      | интерни                       |
| Средња годишња температура   | °С             | 9,0   |      | интерни                       |
| Хидрографија (површинске и подземне воде)                                  |                | - Дунав у дужини од 54 км.<br>- горњи ток Великог Пека са Малим Пеком<br>- Поречка река са 320 притоке (48 директних и 272 индиректних)<br>- вештачка језера (Велики Затон, Пустиницац, Златно језеро, део Ђердапског језера) |      | интерни                       |
| Површина под шумом   | ha             | 63.393,60   | 2014 | РЗС*                          |
| Учешће површина под шумом у укупној површини АП/ЈЛС                        | %              | 68,02   | 2014 | РЗС*                          |
| Пошумљене површине у претходној години                                     | ha             | 8,32  | 2014 | РЗС*                          |
| Посечена дрвна маса  | m <sup>3</sup> | 80.210,00   | 2014 | РЗС*                          |
| <b>ПОКАЗАТЕЉИ РАЗВОЈА ПОЉОПРИВРЕДЕ</b>                                     |                |   |      |                               |
| <b>Стање ресурса</b>   |                |   |      |                               |
| Број пољопривредних газдинстава:   | број           | 2.196 (41 ПГ без земљишта)  | 2012 | РЗС***                        |
| Број регистрованих пољопривредних газдинстава (РПГ):                       | број           | 1.179<br>- активних 892<br>- пасивних 287   | 2015 | Управа за трезор <sup>1</sup> |
| - породична пољопривредна газдинства                                       | %              | 100   |      |                               |
| - правна лица и предузетници   | %              | -   |      |                               |
| Коришћено пољопривредно земљиште (КПЗ)                                     | ha             | 10.916  | 2012 | РЗС***                        |
| Учешће КПЗ у укупној површини ЈЛС  | %              | 11,71   |      |                               |
| Оранице и баште, воћњаци, виногради, ливаде и пашњаци, остало <sup>1</sup> | ha, %          | - оранице и баште 2.956 ha (28,08%);<br>- ливаде и пашњаци 7.575 ha (69,39%);<br>- воћњаци 328 ha (3,10%);<br>- виногради 56 ha (0,51%);<br>- остало 1 ha (0,01%)   | 2012 | РЗС***                        |

|  |                    |   |      |         |
|--|--------------------|---|------|---------|
| Жита, индустријско биље, поврће, крмно биље, остало <sup>1</sup>         | ha, %              | - жита<br>1.628 ha (55,07%);<br>- крмно биље<br>1.046 ha (35,39%);<br>- поврће<br>137 ha (4,63%);<br>- индустријско биље<br>1 ha (0,03%);<br>- остало 144 ha (4,87%)                                  | 2012 | РЗС***  |
| Просечна величина поседа (КПЗ) по газдинству                             | ha                 | 4,97  | 2012 | РЗС***  |
| Обухваћеност пољопривредног земљишта комасацијом                         | ha                 |   |      | Интерни |
| Пољопривредна газдинства која наводњавају КПЗ                            | број               | 107   | 2012 | РЗС***  |
| Наводњавана површина КПЗ   | ha                 | 51  | 2012 | РЗС***  |
| Површина пољ.земљишта у јавној својини на територији АП/ЈЛС <sup>1</sup> | ha                 | 12.081,85   | 2015 | Интерни |
| Површина пољ.земљишта у јавној својини која се даје у закуп:             | ha                 | 590,75  | 2015 | интерни |
| физичка лица : правна лица   | %                  | -   | 2015 | Интерни |
| Говеда, свиње, овце и козе, живина, кошнице пчела                        | број               | - 3.066 говеда<br>(2.152 крава);<br>- 6.128 свиња<br>(791 крмача);<br>- 6.527 оваца<br>(5.288 грла за приплод )<br>- 1.151 коза;<br>- 82 коња;<br>- 26.127 комада живине;<br>- 2.278 кошница пчела    | 2012 | РЗС***  |
| Трактори, комбајни, прикључне машине                                     | број               | - 2.434 трактора;<br>- 43 комбајна;<br>- 2.522 прикључне машине   | 2012 | РЗС***  |
| Пољопривредни објекти <sup>1</sup>                                       | број               | 5.840   | 2012 | РЗС***  |
| Хладњаче, сушаре, стакленици и пластеници                                | број               | - 2 хладњаче;<br>- 7 сушара;<br>- 240 пластеника  | 2012 | РЗС***  |
| Употреба мин. ђубрива, стајњака и средстава за заштиту биља              | ha, број пољ.газд. | - минерална ђубрива<br>1.395 ha (990 ПГ);<br>- стајњак 1.355 ha<br>(1.347 ПГ);<br>- средства за зашт.биља<br>474 ha (450 ПГ),   | 2012 | РЗС***  |
| Чланови газдинства <sup>1</sup> и стално запослени на газдинству:        | број               | 5.245   | 2012 | РЗС***  |
| (на породичном ПГ : на газдинству правног лица / предузетника)           | %                  | 99,75 : 0,25  | 2012 | РЗС***  |
| Годишње радне јединице <sup>1</sup>                                      | број               | 2.909   | 2012 | РЗС***  |
| Земљорадничке задруге и удружења пољопривредника <sup>1</sup>            | број               | 3   |      | интерни |
| <b>Производња пољопривредних производа<sup>1</sup>:</b>                  | количина           |   |      |         |
| - биљна производња   | тона               | - кромпир 1.002;<br>- кукуруз 3.911;<br>- пшеница 3.439;<br>- ливаде 9.019;<br>- пашњаци 1.154;<br>- шљива 802<br>(107.811 стабала);<br>- јабука 170<br>(15.080 стабала);<br>- грожђе 66 (79 чокота); | 2012 | РЗС***  |
| - сточарска производња   | тона, лит., комада | млеко, месо, јаја, вуна, мед,...  |      | интерни |



| ПОКАЗАТЕЉИ РУРАЛНОГ РАЗВОЈА  |                     |   |                    |                 |
|--|---------------------|---|--------------------|-----------------|
| Рурална инфраструктура   |                     |   |                    |                 |
| <i>Саобраћајна инфраструктура</i>  |                     |   |                    |                 |
| Дужина путева <sup>1</sup>   | km                  | 405,89  | 2014               | РЗС*            |
| Поште и телефонски претплатници  | број                | 5; 5.5617   | 2014               | РЗС*            |
| <i>Водопривредна инфраструктура</i>                                      |                     |   |                    |                 |
| Домаћинства прикључена на водоводну мрежу                                | број                | 5.977   | 2014               | РЗС*            |
| Домаћинства прикључена на канализациону мрежу                            | број                | 5.246   | 2014               | РЗС*            |
| Укупне испуштене отпадне воде  | хилг.м <sup>3</sup> | 752   | 2014               | РЗС*            |
| Пречишћене отпадне воде  | хилг.м <sup>3</sup> | -   | 2014               | РЗС*            |
| <i>Енергетска инфраструктура</i>   |                     |   |                    |                 |
| Производња и снабдевање електричном енергијом <sup>1</sup>               | број                | 6 трафостаница  |                    | интерни         |
| <i>Социјална инфраструктура</i>  |                     |   |                    |                 |
| Објекти образовне инфраструктуре <sup>1</sup>                            | број                | - 1 предшколска установа (3 објекта);<br>- 5 основних школа (20 објеката);<br>- 2 средње школе (3 објекта); | 2014/15<br>шк.год. | интерни<br>РЗС* |
| Број становника на једног лекара   | број                | 356   | 2014               | РЗС*            |
| Број корисника социјалне заштите   | број                | 2.480   | 2014               | РЗС****         |
| <i>Диверзификација руралне економије</i>                                 |                     |   |                    |                 |
| Запослени у сектору пољопривреде, шумарства и водопривреде               | број                | 5.232 (5.245+71) <sup>1</sup>   | 2012               | РЗС***          |
| Газдинства која обављају друге профитабилне активности <sup>1</sup>      | број                | 290   | 2012               | РЗС***          |
| Туристи и просечан број ноћења туриста <sup>1</sup> на територији АП/ЈЛС | број                | 22.523 туриста (2,0 домаћи, 1,8 страни)   | 2014               | РЗС*            |
| <i>Трансфер знања и информација</i>                                      |                     |   |                    |                 |
| Пољопривредна саветодавна стручна служба                                 | да / не             | да  |                    | интерни         |
| Пољопривредна газдинства укључена у саветодавни систем <sup>1</sup>      | број                |   |                    | ПССС            |

РЗС\* - „Општине и региони у Републици Србији“, Републички завод за статистику, [www.webrzs.stat.gov.rs](http://www.webrzs.stat.gov.rs)

РЗС\*\* - Попис становништва 2011, Републички завод за статистику, [www.webrzs.stat.gov.rs](http://www.webrzs.stat.gov.rs)

РЗС\*\*\* - Попис пољопривреде 2012 (Књига пописа 1 и Књига пописа 2), Републички завод за статист.

[www.webrzs.stat.gov.rs](http://www.webrzs.stat.gov.rs)

РЗС\*\*\*\* - DevInfo (Мајданпек, ДИ ПРОФИЛ Октобар 2015)

<sup>1</sup> Навести да ли су на територији АП/ЈЛС идентификована насељена места или цела територија општине, односно сва насељена места на територији општине која испуњавају бар један од критеријума наведених у Правилнику о подручјима са отежаним условима рада у пољопривреди („Службени гласник РС“, број 29/13) која се могу окарактерисати као подручја са отежаним условима рада у пољопривреди (ПОУРП), имајући у виду да је МПЗЖС посредством националног стратешког документа препознало потребу да се кроз систем подршке уваже отежавајуће околности за пољопривредну производњу које постоје у овим подручјима.

<sup>1</sup> Бољетин, Влаоле, Голубиње, Дебели Луг, Доњи Милановац, Јасиково, Лесково, Мајданпек, Мосна.

<sup>1</sup> Процена, DevInfo (Мајданпек, ДИ ПРОФИЛ Јун 2015)

<sup>1</sup> Однос броја старог (60 и више година) и младог (0-19 година) становништва.

<sup>1</sup> У односу на укупан број становника по Попису 2011

<sup>1</sup> Према Правилнику о катастарском класирању и бонитирању земљишта („Службени гласник РС“, број 63/2014).

<sup>1</sup> Организациона јединица Управе за трезор на територији ЈЛС.

<sup>1</sup> Окућница, расадници и др.

<sup>1</sup> У односу на укупно коришћено пољопривредно земљиште под ораницама и баштама. Цвете и украсно биље, угари и др.

<sup>1</sup> Укључујући и утрине и пашњаке који су враћени сеоским заједницама на коришћење.

<sup>1</sup> Пољопривредни објекти за смештај стоке, пољопривредних производа на газдинству (кошеви за кукуруз, амбари и силоси) и пољопривредних машина и опреме.

<sup>1</sup> Укључујући и носиоца пољопривредног газдинства.

<sup>1</sup> Јединица мере која представља количину људског рада утрошену за обављање пољопривредне делатности на газдинству; представља еквивалент рада једног лица, тј. пуно радно време у једној години: 8 сати дневно, 225 радних дана у години.

<sup>1</sup> Навести број регистрованих задружних организација и удружења пољопривредних произвођача, активно функционалних на територији АП/ЈЛС

<sup>1</sup> Остварени обим производње најзначајнијих пољопривредних производа са становишта АП/ЈЛС.

<sup>1</sup> Навести укупну дужину путева на територији АП/ЈЛС (укључујући државне путеве I и II реда и општинске путеве).

<sup>1</sup> Навести број објеката за производњу (хидроелектране, термоелектране и др.), трансформацију и пренос електричне енергије на територији АП/ЈЛС.

<sup>1</sup> Установе за децу предшколског узраста, основне и средње школе, високе школе и факултети на територији АП/ЈЛС.

<sup>1</sup> Први податак се односи на обим радне снаге ангажоване на обављању пољопривредних активности на породичним пољопривредним газдинствима, а други у оквиру привредних друштава, предузећа, установа, задруга и других организација регистрованих за обављање пољопривредних активности.

<sup>1</sup> Осим пољопривредне, а у вези су са газдинством (нпр. прерада пољопривредних производа, рурални туризам, активности у шумарству, обрада дрвета, народна радност, производња енергије из обновљивих извора, узгој рибе и др.).

<sup>1</sup> Домаћи и страни.

<sup>1</sup> Навести број одабраних пољопривредних газдинстава која се интензивно прате више пута годишње и број осталих пољопривредних газдинстава која се укључују у саветодавни систем на друге начине, углавном преко учешћа на групним предавањима и кроз повремене посете саветодаваца пољопривредним газдинствима.



**САДРЖАЈ****СКУПШТИНА ОПШТИНЕ МАЈДАНПЕК**

|  |   |
|--|---|
| Програм мера подршке за спровођење пољопривредне политике и политике руралног развоја општине Мајданпек за 2016. годину..... | 1 |
|--|---|

ИЗДАВАЧ: Општина Мајданпек – Стручна служба органа општине, ул Трг ослобођења бб Мајданпек  
ОДГОВОРНИ УРЕДНИК: мр Србислав Живковић, тел: (030) 582 700  
ТЕЛЕФОНИ: Редакција (030) 581 140 лок. 1139  
УПЛАТНИ РАЧУН: 840-745151843-03, остали приходи у корист нивоа Општине Мајданпек, позив на број 97  
06-063  
ШТАМПА: Стручна служба органа општине