

На основу члана 11. став 5. Статута општине Кањижа („Сл. лист општине Кањижа“, бр. 19/2012 – пречишћен текст 14/2013) и члана 6. став 4. Одлуке о признању „ПРО УРБЕ“ („Сл. лист општине Кањижа“, бр. 10/2011 – пречишћен текст) Скупштина општине Кањижа, на предлог Комисије за признања „ПРО УРБЕ“, на седници одржаној дана 01. октобра 2013. године, донела је

О Д Л У К У

о додели признања „ПРО УРБЕ“ у 2013. години

I

1. ПЛАКЕТА „ПРО УРБЕ“ са новчаном наградом у 2013. години додељује се:

- Магдолни Баркоци из Хоргоша

2. ДИПЛОМА „ПРО УРБЕ“ у 2013. години додељује се:

- Јовици Мојсиловићу из Кањиже
- Варју Ђерђу из Кањиже
- Ковач Ержебет из Орома.

II

Ова Одлука објављује се у „Службеном листу општине Кањижа“.

Република Србија
Аутономна Покрајина Војводина
Општина Кањижа
Скупштина општине Кањижа
Број: 01-17/2013-И/Б
Дана: 01. 10. 2013. године
К а њ и ж а

Председник Скупштине општине
Ервин Хужвар с. р.

На основу члана 29. став 4. Закона о јавној својини („Сл. гласник РС“, бр. 72/2011), члана 3. став 1. тачка 1. Уредбе о условима прибављања и отуђења непокретности непосредном погодбом, давањем у закуп ствари у јавној својини и поступцима јавног надметања и прикупљања писмених понуда („Сл. гласник РС“, бр. 24/2012), члана 3. и члана 13. Одлуке о прибављању, коришћењу, управљању и располагању стварима у својини општине Кањижа („Сл. лист општине Кањижа“, бр. 19/2012 и 16/2013) и члана 47. тачка 15а Статута општине Кањижа („Службени лист општине Кањижа“, бр. 19/2012 – пречишћен текст и 14/2013) Скупштина општине Кањижа на седници одржаној 01. 10. 2013. године донела је

О Д Л У К У

о прибављању непокретности уписане у ЛН бр. 5739 К.О. Кањижа у јавну својину општине Кањижа непосредном погодбом

I

ПРИБАВЉА СЕ у јавну својину општине Кањижа непосредном погодбом непокретност у својини Ладоцки Ђерђа, син Андраша, са пребивалиштем у Кањижи, ул. Љиљана бр.5, уписана у ЛН бр. 5739 К.О. Кањижа, парцела бр. 4722, укупне површине 3 а 80 м², коју чине породична стамбена зграда површине 01 а 08 м², помоћни објекат површине 31 м² и земљиште уз објекат површине 02 а 41 м².

II

Непокретност из тачке I ове Одлуке прибавља се по процењеној тржишној вредности, коју је Записником бр. 47-03/2013-16од 2. јула 2013. године утврдило Министарство финансија - Пореска управа - Регионални центар Нови Сад - Експозитура Кањижа, у износу од 4.549.184,00 динара.

III

Уговор о прибављању непокретности из тачке I ове Одлуке у јавну својину општине Кањижа, по претходно прибављеном мишљењу Одељења за опште послове Општинске управе општине Кањижа, у име општине Кањижа закључује председник општине.

IV

Средства за прибављање непокретности тачке I ове Одлуке су предвиђена Одлуком о буџету општине Кањижа за 2013. годину („Сл. лист општине Кањижа“, бр. 22/2013).

V

Ову Одлуку објавити у „Службеном листу општине Кањижа.“

Република Србија
Аутономна Покрајина Војводина
Општина Кањижа
Скупштина општине Кањижа
Број: 02-167/2013/I-Б
Дана: 01. 10. 2013. године.
К а њ и ж а

Председник Скупштине општине
Ервин Хужвар с. р.

На основу члана 22. став 1. Закона о јавној својини („Сл. гласник РС“, бр. 72/2011), члана 47. тачка 15. Статута општине Кањижа („Службени лист општине Кањижа“, бр. 19/2012 - пречишћен текст и 14/2013) и члана 3. и 5. Одлуке о прибављању, коришћењу, управљању и располагању стварима у својини општине Кањижа („Службени лист општине Кањижа“, бр. 19/2012 и 16/2013), Скупштина општине Кањижа на седници одржаној 01. октобра 2013. године донела је

О Д Л У К У**о давању претходне сагласности носиоцима права коришћења на стварима
у јавној својини општине Кањижа о давању у закуп****I**

ДАЈЕ СЕ претходна сагласност:

1. Предшколској установи Наши бисери да изда у закуп део непокретности која је уписана у ЛН бр. 5814, к.о. Кањижа, акоја се налази у Кањижи, ул. Карађорђева бр. 30., парц. бр. 855, део крова зграде, у површини од 215 м² и део непокретности која је уписана у ЛН бр. 2029, к.о. Хоргош, акоја се налази у Хоргошу, у улици Барток Беле бр. 3., парц. бр. 979/2, део крова, у површини од 215 м², на период од двадесет пет година.

2. Основној школи „10 Октобар“ Хоргош да изда у закуп део непокретности која је уписана у ЛН бр. 2029, к.о. Хоргош, а која се налази у Хоргошу, у ул. Карасова бр. 14., парц. бр. 1818, део крова зграде, у површини од 215 м², на период од двадесет пет година.

3. Основној школи „Киш Ференц“ Трешњевац-Ором да изда у закуп део непокретности која је уписана у ЛН бр. 2473, к.о. Трешњевац, а која се налази у Трешњевцу, у ул. Маршала Тита бр. 62., парц. бр. 434/1, део крова зграде, у површини од 215 м² и део непокретности која је уписана у ЛН бр. 275, к.о. Ором, а која се налази у Орому, на адреси Велики пут бр. 141., парц. бр. 337, део крова, у површини од 215 м², на период од двадесет пет година.

4. Дому здравља Кањижа да изда у закуп део непокретности која је уписана у ЛН бр. 3075, к.о. Хоргош, а која се налази у Хоргошу, у ул. Барток Беле бр. 7., парц. бр. 980, део крова зграде, у површини од 215 м² и део непокретности која је уписана у ЛН бр. 278, к.о. Ором, а која се налази у Орому, на адреси Велики пут бр. 165., парц. бр. 306, део крова, у површини од 215 м², на период од двадесет пет година.

II

Опредељује се намена ствари из тачке I ове одлуке за време трајања закупа за инсталирање соларне електране и производње електричне енергије.

III

Обавезују се носиоци права коришћења на непокретностима у јавној својини општине Кањижа из тачке I ове одлуке, да поступак давања у закуп непокретности спроведу сагласно одредбама Уредбе о условима прибављања и отуђења непокретности у јавној својини и поступцима јавног надметања и прикупљања писмених понуда („Службени гласник РС“, бр. 24/2012).

IV

Ова одлука објављује се у „Службеном листу општине Кањижа“.

Република Србија
Аутономна Покрајина Војводина
Општина Кањижа
Скупштина општине Кањижа
Број: 02-282/2013-И/Б
Дана: 01. 10. 2013. године
К а њ и ж а

Председник Скупштине општине
Ервин Хужвар с. р.

На основу члана 47. Статута општине Кањижа („Службени лист општине Кањижа“, бр. 19/2012 – пречишћен текст и 14/2013), а у вези са чланом 8. Одлуке о буџету општине Кањижа за 2013. годину („Сл. лист општине Кањижа“, бр. 22/2012), Скупштина општине Кањижа на седници одржаној 01. октобра 2013. године донела је

Р Е Ш Е Њ Е

о усвајању Извештаја о остварењу Одлуке о буџету општине Кањижа за период јануар – јуни 2013. године

И

УСВАЈА СЕ Извештај о остварењу Одлуке о буџету општине Кањижа за период јануар – јуни 2013. године.

II

Ово решење објавити у „Службеном листу општине Кањижа“.

Република Србија
Аутономна Покрајина Војводина
Општина Кањижа
Скупштина општине Кањижа
Број: 02-269/2013-И/Б
Дана: 01. 10. 2013. године
К а њ и ж а

Председник Скупштине општине
Ервин Хужвар с. р.

На основу члана 47. тачка 2. Статута општине Кањижа („Службени лист општине Кањижа“, бр. 19/2012 – пречишћен текст и 14/2013), члана 6. Закона о финансирању локалне самоуправе („Сл. гласник РС“, бр. 46/2006, 47/2011 и 93/2012), а у вези са чланом 43. Закона о буџетском систему („Сл. гласник РС“, бр. 54/2009, 73/2010, 101/2010, 101/2011, 93/2012, 62/2013 и 63/2013 – испр.), Скупштина општине Кањижа на седници одржаној 01. октобра 2013. године, донела је

Р Е Ш Е Њ Е

о усвајању Одлуке и измена и допунама Одлуке о буџету општине Кањижа за 2013. годину

И

УСВАЈА СЕ Решење о изменама и допунама Одлуке о буџету општине Кањижа за 2013. годину („Сл. лист општине Кањижа“, бр. 22/2012).

II

Ово решење објавити у „Службеном листу општине Кањижа“.

Република Србија
Аутономна Покрајина Војводина
Општина Кањижа
Скупштина општине Кањижа
Број: 02-268/2013-И/Б
Дана: 01. 10. 2013. године
К а њ и ж а

Председник Скупштине општине
Ервин Хужвар с. р.

На основу члана 47. тачка 9. Статута општине Кањижа („Службени лист општине Кањижа“, бр. 19/2012 – пречишћен текст и 14/2013), а у вези са чланом 14. Статута Туристичке организације општине Кањижа, Скупштина општине Кањижа на седници одржаној 01. октобра 2013. године донела је

РЕШЕЊЕ

о давању сагласности на Одлуку о изменама и допунама Статута Туристичке организације општине Кањижа

І

Даје се сагласност на Одлуку о изменама и допунама Статута Туристичке организације општине Кањижа коју је донео Управни одбор Туристичке организације општине Кањижа на седници одржаној 16. септембра 2013. године.

ІІ

Ово решење објавити у „Службеном листу општине Кањижа“.

Република Србија
Аутономна Покрајина Војводина
Општина Кањижа
Скупштина општине Кањижа
Број: 02-266/2013-І/Б
Дана: 01. 10. 2013. године
К а њ и ж а

Председник Скупштине општине
Ервин Хужвар с. р.

На основу члана 47. тачка 8. Статута општине Кањижа („Сл. лист општине Кањижа“, бр. 19/2012 – пречишћен текст и 14/2013), Скупштина општине Кањижа на седници одржаној дана 01. октобра 2013. године донела је

РЕШЕЊЕ

о давању сагласности на Годишњи извештај о раду Основне музичке школе Кањижа у школској 2012/2013. години

І

Даје се сагласност на Годишњи извештај о раду Основне музичке школе Кањижа у школској 2012/2013. години, који је усвојио Управни одбор Основне музичке школе на седници одржаној дана 09. септембра 2013. године.

ІІ

Ово решење објавити у „Службеном листу општине Кањижа“.

Република Србија
Аутономна Покрајина Војводина
Општина Кањижа
Скупштина општине Кањижа
Број: 02-254/2013-І/Б
Дана: 01. 10. 2013. године
К а њ и ж а

Председник Скупштине општине
Ервин Хужвар с. р.

На основу члана 47. тачка 8. Статута општине Кањижа („Сл. лист општине Кањижа“, бр. 19/2012 – пречишћен текст и 14/2013), Скупштина општине Кањижа на седници одржаној дана 01. октобра 2013. године донела је

Р Е Ш Е Њ Е

**о давању сагласности на Извештај о раду Предшколске установе „Наши бисери“
за радну 2012/2013. годину**

I

Даје се сагласност на Извештај о раду Предшколске установе „Наши бисери“ за радну 2012/2013. годину, који је усвојио Управни одбор Предшколске установе „Наши бисери“ на седници одржаној дана 11.09.2013. године.

II

Ово решење објавити у „Службеном листу општине Кањижа“.

Република Србија
Аутономна Покрајина Војводина
Општина Кањижа
Скупштина општине Кањижа
Број: 02-257/2013-И/Б
Дана: 01. 10. 2013. године
К а њ и ж а

Председник Скупштине општине
Ервин Хужвар с. р.

На основу члана 47. тачка 8. Статута општине Кањижа („Сл. лист општине Кањижа“, бр. 19/2012 – пречишћен текст и 14/2013), а у вези са чланом 89. став 2. Закона о основама система образовања и васпитања („Сл. гласник РС“, бр. 72/2009, 52/2011 и 55/2013), Скупштина општине Кањижа на седници одржаној 01. октобра 2013. године донела је

Р Е Ш Е Њ Е

**о давању сагласности на Годишњи план рада
Основне музичке школе Кањижа за школску 2013/2014. годину**

I

Даје се сагласност на Годишњи план рада Основне музичке школе Кањижа за школску 2013/2014.годину, који је донео Управни одбор Основне музичке школе на седници одржаној дана 09. септембра 2013. године.

II

Ово решење објавити у „Службеном листу општине Кањижа“.

Република Србија
Аутономна Покрајина Војводина
Општина Кањижа
Скупштина општине Кањижа
Број: 02-255/2013-И/Б
Дана: 01. 10. 2013. године
К а њ и ж а

Председник Скупштине општине
Ервин Хужвар с. р.

На основу члана 47. тачка 8. Статута општине Кањижа („Сл. лист општине Кањижа“, бр. 19/2012 – пречишћен текст и 14/2013), а у вези са чланом 89. став 2. Закона о основама система образовања и васпитања („Сл. гласник РС“, бр. 72/2009, 52/2011 и 55/2013), Скупштина општине Кањижа на седници одржаној 01. октобра 2013. године донела је

Р Е Ш Е Њ Е

**о давању сагласности на Годишњи план рада Предшколске установе
„Наши бисери“ за радну 2013/2014. годину**

I

Даје се сагласност на Годишњи план рада Предшколске установе „Наши бисери“ за радну 2013/2014. годину, који је донео Управни одбор Предшколске установе „Наши бисери“ на седници одржаној дана 9. септембра 2013. године.

II

Ово решење објавити у „Службеном листу општине Кањижа“.

Република Србија
Аутономна Покрајина Војводина
Општина Кањижа
Скупштина општине Кањижа
Број: 02-258/2013-И/Б
Дана: 01. 11. 2013. године
К а њ и ж а

Председник Скупштине општине
Ервин Хужвар с. р.

На основу члана 46. став 1. тачка 1) Закона о локалним изборима („Службени гласник РС“, бр. 129/07, 34/2010 и 54/2011), Скупштина општине Кањижа на седници одржаној 01. октобра 2013. године донела је

Р Е Ш Е Њ Е

о утврђивању престанка мандата одборника Скупштине општине Кањижа

I

УТВРЂУЈЕ СЕ престанак мандата одборнику Скупштине општине Кањижа **ШАЛБАК ЖОЛТУ** из Тотовог Села, **СВМ – ЗАЈЕДНО ЗА ОПШТИНУ КАЊИЖА – ИШТВАН ПАСТОР – ДР МИХАЉ БИМБО** пре истека времена на које је изабран, због поднете оставке.

II

Ово решење објавити у „Службеном листу општине Кањижа“.

Образложење

У члану 46. став 1. тачка 1) Закона о локалним изборима („Службени гласник РС“, бр. 129/07, 34/2010 и 54/2011) регулисано је да одборнику престаје мандат пре истека времена на које је изабран подношењем оставке, као и да је Скупштина дужна, да о оставци која је поднета између две седнице, одлучи на првој наредној седници. Одборник Скупштине општине Кањижа Шалбак Жолт изабран са изборне листе **СВМ – ЗАЈЕДНО ЗА ОПШТИНУ КАЊИЖА – ИШТВАН ПАСТОР – ДР МИХАЉ БИМБО**, поднео је оверену, писмену оставку на место одборника у Скупштини општине Кањижа, те у складу са наведеним Скупштина општине Кањижа доноси ово решење.

Поука о правном леку Против овог решења може се поднети жалба Управном суду у Београду у року од 48 часова од дана доношења овог решења.

Република Србија
Аутономна Покрајина Војводина
Општина Кањижа
Скупштина општине Кањижа
Број: 02-283/2013-И/Б
Дана: 01. 10. 2013. године
К а њ и ж а

Председник Скупштине општине
Ервин Хужвар с. р.

На основу члана 56. Закона о локалним изборима („Сл. гласник РС“, бр. 129/2007, 34/2010 и 54/2011) Скупштина општине Кањижа на седници одржаној 01. октобра 2013. године донела је

Р Е Ш Е Њ Е**о потврђивању мандата одборника Скупштине општине Кањижа****I**

ПОТВРЂУЈЕ СЕ мандат одборнику Скупштине општине Кањижа, **БЕРЕЦ ШАНДОРУ**, рођеном 1967. године, по занимању професор, из Кањиже, ул. Словеначка бр. 14., са изборне листе **СВМ – ЗАЈЕДНО ЗА ОПШТИНУ КАЊИЖА – ИШТВАН ПАСТОР – ДР МИХАЉ БИМБО**.

II

Мандат одборника почиње да тече даном потврђивања мандата и траје до истека мандата одборника коме је престао мандат.

III

Ово решење објавити у „Службеном листу општине Кањижа“.

Образложење

Чланом 48. и 56. Закона о локалним изборима („Службени гласник РС“, бр. 129/2007, 34/2010 и 54/2011) је прописано да када одборнику престане мандат пре истека времена на које је изабран, мандат припада подносиоцу изборне листе са чије листе је био изабран одборник коме је престао мандат. О потврђивању мандата новог одборника одлучује Скупштина општине на седници, а мандат новог одборника траје до истека мандата одборника коме је престао мандат.

Шалбак Жолту из Тотовог Села, изабраном са изборне листе **СВМ – ЗАЈЕДНО ЗА ОПШТИНУ КАЊИЖА – ИШТВАН ПАСТОР – ДР МИХАЉ БИМБО** престао је мандат одборника у Скупштини општине Кањижа пре истека времена на које је изабран, због поднете оставке.

Члан 48. став 1. Закона о локалним изборима („Сл. гласник РС“, бр. 129/2007, 34/2010 и 54/2011) регулише да се када одборнику престане мандат пре истека времена на које је изабран, мандат додељује првом следећем кандидату са исте изборне листе коме није био додељен мандат одборника.

Подносилац изборне листе **СВМ – ЗАЈЕДНО ЗА ОПШТИНУ КАЊИЖА – ИШТВАН ПАСТОР – ДР МИХАЉ БИМБО** је дана 27. 09. 2013. године доставио писмено обавештење да се мандат одборника Скупштине општине Кањижа Шалбак Жолта, додељује **БЕРЕЦ ШАНДОРУ**, рођеном 1967. године, по занимању професор, из Кањиже, ул. Словеначка бр. 14., са исте изборне листе. Од кандидата Берек Шандора је прибављена писмена сагласност да прихвата мандат одборника Скупштине општине Кањижа.

Општинска изборна комисија општине Кањижа је именованом кандидату издала Уверење о избору за одборника Скупштине општине Кањижа бр. 013-8/2013-И/Б од 30. 09. 2013. године, а Комисија за мандатно-имунитетска питања је утврдила сагласност извештаја Општинске изборне комисије и издатог уверења.

Сходно члану 48. став 3. Закона о локалним изборима („Сл. гласник РС“, бр. 129/2007, 34/2010 и 54/2011) мандат новог одборника траје до истека мандата одборника коме је престао мандат, те у складу са наведеним Скупштина општине Кањижа доноси ово решење.

Поука о правном леку: Против овог решења може се поднети жалба Управном суду у Београду у року од 48 часова од дана доношења овог решења.

Република Србија
Аутономна Покрајина Војводина
Општина Кањижа
Скупштина општине Кањижа
Број: 02-284/2013-И/Б
Дана: 01. 10. 2013. године
К а њ и ж а

Председник Скупштине општине
Ервин Хужвар с. р.

На основу члана 32. тачка 9. Закона о локалној самоуправи („Сл. гласник РС“, бр. 129/2007) и члана 47. тачка 9. Статута општине Кањижа („Службени лист општине Кањижа“, бр. 19/2012 – пречишћен текст и 14/2013) Скупштина општине Кањижа, на седници одржаној 01. октобра 2013. године, донела је

Р Е Ш Е Њ Е**о разрешењу директора Јавног предузећа за уређење насеља општине Кањижа**

I

ЈАНОШ КЕВЕШДИ, дипл. грађевински инжењер из Кањиже, **РАЗРЕШАВА СЕ** дужности директора Јавног предузећа за уређење насеља општине Кањижа, даном доношења овог решења.

II

Ово решење објавити у „Службеном листу општине Кањижа“.

Образложење

Решењем бр. 02-220/2011-И/Б од 29. септембра 2011. године, Скупштина општине Кањижа је именovala Кевешди Јаноша, дипл. грађевинског инжењера из Кањиже за директора ЈП за уређење насеља општине Кањижа, на период од четири године. Завршним одредбама Закона о јавним предузећима („Сл. гласник РС“, бр. 119/2012) утврђена је обавеза расписивања јавног конкурса за директоре у свим јавним предузећима најкасније до 30. јуна 2013. године, по поступку утврђеном истим законом.

Скупштина општине Кањижа на седници одржаној 14. јула 2013. године донела је Одлуку о спровођењу јавног конкурса за именовање директора Јавног предузећа за уређење насеља општине Кањижа, утврдила текст огласа и именovala Комисију за именовање директора јавних предузећа чији је оснивач општина Кањижа (у даљем тексту: Комисија) која спроводи јавни конкурс. Оглас за именовање директора Јавног предузећа за уређење насеља општине Кањижа објављен је у „Службеном гласнику РС“, бр. 55/2013 дана 25. јуна 2013. године. Комисија је на седници одржаној 15. јула 2013. године разматрала једину пријаву на јавни конкурс и по спроведеном изборном поступку утврдила листу за именовање кандидата за директора ЈП за уређење насеља општине Кањижа и са записником је упутила органу надлежном за израду предлога акта о именовању.

Комисија за кадровска и административна питања и радне односе дала је позитивно мишљење о предлогу решења за разрешење Јаноша Кевешдија из Кањижа са функције директора ЈП за уређење насеља општине Кањижа.

Скупштина општине Кањижа, након разматрања предлога Општинског већа општине Кањижа за разрешење Јаноша Кевешдија дужности директора Јавног предузећа за уређење насеља општине Кањижа донела је решење као у диспозитиву.

Упутство о правном средству Ово решење је коначно и против њега није допуштена жалба, већ се може тужбом покренути управни спор код Управног суда у року од 30 дана од дана достављања решења.

Република Србија
Аутономна Покрајина Војводина
Општина Кањижа
Скупштина општине Кањижа
Број: 02-270/2013-И/Б
Дана: 01. 10. 2013. године
К а њ и ж а

Председник Скупштине општине
Ервин Хужвар с. р.

На основу члана 32. тачка 9. Закона о локалној самоуправи („Сл. гласник РС“, бр. 129/2007), члана 47. тачка 9. Статута општине Кањижа („Службени лист општине Кањижа“, бр. 19/2012 – пречишћен текст и 14/2013), Скупштина општине Кањижа на седници одржаној дана 01. октобра. 2013. године донела је

РЕШЕЊЕ**о разрешењу в.д. директора****Јавног предузећа за комуналне услуге „Комуналац“ Кањижа****I**

МИЛАН ЛАЗИЋ, дипл. инжењер производног менаџмента из Кањиже, **РАЗРЕШАВА СЕ** дужности в.д. директора Јавног предузећа за комуналне услуге „Комуналац“ Кањижа, због истека времена на који је именован.

II

Ово решење објавити у „Службеном листу општине Кањижа“.

Образложење

Решењем бр. 02-199/2013-И/Б од 14. јуна 2013. године, Скупштина општине Кањижа је именovala Милана Лазића, дипл. инжењера производног менаџмента из Кањиже на функцију в.д. директора ЈП за комуналне услуге „Комуналац“ Кањижа на период од три месеца. Завршним одредбама Закона о јавним предузећима („Сл. гласник РС“, бр. 119/2012) утврђена је обавеза расписивања јавног конкурса за директоре у свим јавним предузећима најкасније до 30. јуна 2013. године, по поступку утврђеном истим законом.

Скупштина општине на седници одржаној 14. јула 2013. године донела је Одлуку о спровођењу јавног конкурса за именовање директора Јавног предузећа за комуналне услуге „Комуналац“ Кањижа, утврдила текст огласа и именовала Комисију за именовање директора јавних предузећа чији је оснивач општина Кањижа (у даљем тексту: Комисија) која спроводи јавни конкурс. Оглас за именовање директора Јавног предузећа за комуналне услуге „Комуналац“ Кањижа објављен је у „Службеном гласнику РС“, бр. 55/2013 дана 25. јуна 2013. године. Комисија је на седници одржаној 15. јула 2013. године разматрала једину пријаву на јавни конкурс и по спроведеном поступку утврдила листу за именовање кандидата за директора ЈП за комуналне услуге „Комуналац“ Кањижа и упутила је органу надлежном за израду предлога решења о именовању на функцију директора ЈП за комуналне услуге „Комуналац“ Кањижа. Милан Лазић из Кањиже, 10. септембра 2013. године доставио је обавештење Комисији да одустаје од кандидатуре и пријаве поднете у поступку избора директора ЈП за комуналне услуге „Комуналац“ Кањижа.

Комисија за кадровска и административна питања и радне односе дала је позитивно мишљење о предлогу решења за разрешење Милана Лазића из Кањиже са функције в.д. директора ЈП за комуналне услуге „Комуналац“ Кањижа због истека времена на који је именован, а Скупштина општине Кањижа је донела решење као у диспозитиву.

Упутство о правном средству Ово решење је коначно и против њега није допуштена жалба, већ се може тужбом покренути управни спор код Управног суда у року од 30 дана од дана достављања решења.

Република Србија
Аутономна Покрајина Војводина
Општина Кањижа
Скупштина општине Кањижа
Број: 02-271/2013-И/Б
Дана: 01. 10. 2013. године
К а њ и ж а

Председник Скупштине општине
Ервин Хужвар с. р.

На основу члана 32. тачка 9. Закона о локалној самоуправи („Сл. гласник Републике Србије“, бр. 129/07) и члана 47. тачка 9. Статута општине Кањижа („Службени лист општине Кањижа“, бр. 19/2012 – пречишћен текст и 14/2013) Скупштина општине Кањижа на седници одржаној 01. октобра 2013. године донела је

Р Е Ш Е Њ Е

о разрешењу в.д. директора „Регионалног Креативног Атељеа – Јожеф Нађ, Кањижа“

I

БИЧКЕИ ЗОЛТАН из Кањиже, **РАЗРЕШАВА СЕ** дужности в.д. директора „Регионалног креативног атељеа – Јожеф Нађ Кањижа“, због истека периода на који је именован, са даном доношења овог решења.

II

Ово решење објавити у „Службеном листу општине Кањижа“.

О б р а з л о ж е њ е

Решењем Скупштине општине Кањижа бр. 02-111/2013-И/Б од 26.03.2013. године Золтан Бичкеи именован је за в.д. директора „Регионалног креативног атељеа – Јожеф Нађ Кањижа“ на период од шест месеци.

Чланом 32. тачка 9. Закона о локалној самоуправи и чланом 47. тачка 9. Статута општине Кањижа регулисано је да скупштина општине, у складу са законом, именује и разрешава директоре установа чији је оснивач.

Чланом 26. Статута „Регионалног креативног атељеа – Јожеф Нађ Кањижа“ регулисано је да директора разрешава и именује оснивач, односно да се директор именује на период од четири године.

Комисија за кадровска и административна питања и радне односе дала је позитивно мишљење о предлогу решења о разрешењу в.д. директора „Регионалног креативног атељеа – Јожеф Нађ Кањижа“, због истека периода на који је именован.

Скупштина општине Кањижа, након разматрања предлога Општинског већа општине Кањижа за разрешење Бичкеи Золтана, в.д. директора „Регионалног креативног атељеа – Јожеф Нађ Кањижа“ донела је решење као у диспозитиву.

Упутство о правном средству Ово решење је коначно и против њега није допуштена жалба, већ се може тужбом покренути управни спор код Управног суда у року од 30 дана од дана достављања решења.

Република Србија
Аутономна Покрајина Војводина
Општина Кањижа
Скупштина општине Кањижа
Број: 02-272/2013-И/Б
Дана: 01. 10. 2013. године
К а њ и ж а

Председник Скупштине општине
Ервин Хужвар с. р.

На основу члана 32. тачка 9. Закона о локалној самоуправи („Сл. гласник Републике Србије“, бр. 129/07) и члана 47. тачка 9. Статута општине Кањижа („Службени лист општине Кањижа“, бр. 19/2012 – пречишћен текст и 14/2013) Скупштина општине Кањижа, на седници одржаној 01. октобра 2013. године, донела је

Р Е Ш Е Њ Е

о разрешењу директора Образовно–културне установе „CNESA“ Кањижа

І

ШАРЊАИ КАРОЉ, економиста из Кањиже, **РАЗРЕШАВА СЕ** дужности директора Образовно–културне установе „CNESA“ Кањижа, због истека периода на који је именован, са даном доношења овог решења.

ІІ

Ово решење објавити у „Службеном листу општине Кањижа“.

Образложење

Решењем бр. 119–4/2009–І од 25. септембра 2009. године, Скупштина општине Кањижа је именовала Шарњаи Кароља из Кањиже за директора Образовно–културне установе „Cnesa“ Кањижа, на период од четири године.

Чланом 32. тачка 9. Закона о локалној самоуправи и чланом 47. тачка 9. Статута општине Кањижа регулисано је да скупштина општине, у складу са законом, именује и разрешава директоре уснова чији је оснивач.

У члану 18. став 2. Статута ОКУ „Cnesa“ регулисано је да директора именује и разрешава оснивач, по прибављеном мишљењу Националног савета мађарске националне мањине, на период од четири године.

Комисија за кадровска и административна питања и радне односе дала је позитивно мишљење о предлогу решења за разрешење Шарњаи Кароља, економисте из Кањиже са функције директора Образовно–културне установе „Cnesa“ Кањижа због истека мандата.

Скупштина општине Кањижа, након разматрања предлога Општинског већа општине Кањижа за разрешење Шарњаи Кароља дужности директора Образовно–културне установе „Cnesa“ Кањижа донела је решење као у диспозитиву.

Упутство о правном средству Ово решење је коначно и против њега није допуштена жалба, већ се може тужбом покренути управни спор код Управног суда у року од 30 дана од дана достављања решења.

Република Србија
Аутономна Покрајина Војводина
Општина Кањижа
Скупштина општине Кањижа
Број: 02-273/2013-И/Б
Дана: 01. 10. 2013. године
К а њ и ж а

Председник Скупштине општине
Ервин Хужвар с. р.

На основу члана 21. став 2. Закона о јавним предузећима („Службени гласник РС“, бр. 119/2012) и члана 47. тачка 9. Статута општине Кањижа („Службени лист општине Кањижа“, бр. 19/2012 - пречишћен текст и 14/2013) Скупштина општине Кањижа, на седници одржаној 01. октобра. 2013. године, донела је

Р Е Ш Е Њ Е

о именовању директора Јавног предузећа за уређење насеља општине Кањижа

І

ЈАНОШ КЕВЕШДИ, дипл. грађевински инжењер из Кањиже, **ИМЕНУЈЕ СЕ** за директора ЈП за уређење насеља општине Кањижа на период од четири године, даном доношења овог решења.

II

Ово решење објавити у „Службеном гласнику Републике Србије“, „Службеном листу општине Кањижа“ и на званичној интернет презентацији општине Кањижа.

Образложење

Решењем бр. 02-220/2011-И/Б од 29. септембра 2011. године, Скупштина општине Кањижа је именovala Кевешди Јаноша, дипл. грађевинског инжењера из Кањиже на дужност директора ЈП за уређење насеља општине Кањижа, на период од четири године. Завршним одредбама Закона о јавним предузећима („Сл. гласник РС“, бр. 119/2012) утврђена је обавеза расписивања јавног конкурса за директоре у свим јавним предузећима најкасније до 30. јуна 2013. године, по поступку утврђеном законом.

Скупштина општине Кањижа на седници одржаној 14. јула 2013. године донела је Одлуку о спровођењу јавног конкурса за именовање директора Јавног предузећа за уређење насеља општине Кањижа, утврдила текст огласа и именovala Комисију за именовање директора јавних предузећа чији је оснивач општина Кањижа (у даљем тексту: Комисија) која спроводи јавни конкурс. Оглас за именовање директора Јавног предузећа за уређење насеља општине Кањижа објављен је у „Службеном гласнику РС“, бр. 55/2013 дана 25. јуна 2013. године. Јавним конкурсом, у складу са чланом 42. Статута Јавног предузећа за уређење насеља општине Кањижа, утврђено је да за директора може бити именовано лице које испуњава следеће услове:

- да је пунолетно и пословно способно
- да има високо образовање стечено на студијама другог степена (мастер академске студије, специјалистичке академске студије, специјалистичке струковне студије, магистар наука), односно на основним студијама у трајању од најмање четири године
- да је стручњак у једној или више области из које је делатност од општег интереса за чије обављање је оснивано јавно предузеће
- да има најмање 5 година радног искуства од чега три године на пословима за које је основано Јавно предузеће или најмање три године на руководећим положајима;
- да није члан органа политичке странке, односно да му је одређено мировање у вршењу функције у органу политичке странке,
- да није осуђивано за кривично дело против привреде и правног саобраћаја
- да лицу није изречена мера безбедности забране обављања делатности која је претежна делатност Јавног предузећа.

Рок за подношење пријава на јавни конкурс истекао је 10. јула 2013. године.

Комисија је на седници одржаној 15. јула 2013. године разматрала једину пријаву на јавни конкурс која је заведена под бројем 02-194/2013-И/Б-1/1 дана 8. јула 2013. године, а коју је поднео Кевешди Јанош дипл. грађ. инжењер из Кањиже. Сагласно члану 30. став 1. Закона о јавним предузећима и одредбама Одлуке о поступку и мерилима за именовање директора јавних предузећа чији је оснивач општина Кањижа („Сл. лист општине Кањижа“, бр. 14/2013) Комисија је размотрила поднету пријаву и документацију у прилогу, утврдила да је иста потпуна и да кандидат испуњава све услове утврђене јавним конкурсом, те је утврдила листу кандидата за именовање директора ЈП за уређење насеља општине Кањижа на којој се налази један кандидат, и то: Кевешди Јанош, дипл. грађ. инжењер из Кањиже.

Комисија је Листу кандидата и записник о спроведеном изборном поступку доставила Општинској управи општине Кањижа ради припреме предлога акта о именовању директора Јавног предузећа за уређење насеља општине Кањижа.

На основу достављене Листе кандидата за именовање директора Јавног предузећа за уређење насеља општине Кањижа и записника о спроведеном изборном поступку, утврђен је предлог акта о именовању Кевешди Јаноша, дипл. грађевинског инжењера из Кањиже за директора Јавног предузећа за уређење насеља општине Кањижа, на период од четири године, као кандидата који ће на основу стручних компетенција успешно обављати дужност директора Јавног предузећа за уређење насеља општине Кањижа.

Упутство о правном средству Ово решење је коначно и против њега није допуштена жалба, већ се може тужбом покренути управни спор код Управног суда у року од 30 дана од дана достављања решења.

Република Србија
Аутономна Покрајина Војводина
Општина Кањижа
Скупштина општине Кањижа
Број: 02-274/2013-И/Б
Дана: 01. 10. 2013. год.
К а њ и ж а

Председник Скупштине општине
Ервин Хужвар с. р.

На основу члана 42. Закона о јавним предузећима („Службени гласник РС“, бр. 119/2012) и члана 47. тачка 9. Статута општине Кањижа („Службени лист општине Кањижа“, бр. 19/2012 - пречишћен текст и 14/2013) Скупштина општине Кањижа на седници одржаној 01. октобра 2013. године донела је

РЕШЕЊЕ

о именовану в.д. директора

Јавног предузећа за комуналне услуге „Комуналац“ Кањижа

I

ВИКТОР ДОГНАР, инж. хортикултуре из Хоргоша, **ИМЕНУЈЕ СЕ** за в.д. директора ЈП за комуналне услуге „Комуналац“ Кањижа, на период од три месеца, даном доношења овог решења.

II

Ово решење објавити у „Службеном листу општине Кањижа“.

Образложење

Решењем бр. 02-199/2013-И/Б од 14. јуна 2013. године године, Скупштина општине Кањижа је именovala Милана Лазића, дипл. инжењера производног менаџмента из Кањиже за в.д. директора ЈП за комуналне услуге „Комуналац“ Кањижа на период од три месеца. Завршним одредбама Закона о јавним предузећима („Сл. гласник РС“, бр. 119/2012) (у даљем тексту: Закон) утврђена је обавеза расписивања јавног конкурса за директоре у свим јавним предузећима најкасније до 30. јуна 2013. године, по поступку утврђеном истим законом.

Скупштина општине Кањижа на седници одржаној 14. јула 2013. године донела је Одлуку о спровођењу јавног конкурса за именовање директора Јавног предузећа за комуналне услуге „Комуналац“ Кањижа, а оглас за именовање директора Јавног предузећа за комуналне услуге „Комуналац“ Кањижа објављен је у „Службеном гласнику РС“, бр. 55/2013 дана 25. јуна 2013. године.

Комисија је на седници одржаној 15. јула 2013. године разматрала једину пријаву на јавни конкурс коју је поднео Милан Лазић, дипл. инжењер производног менаџмента из Кањиже. Сагласно члану 30. став 1. Закона о јавним предузећима и одредбама Одлуке о поступку и мерилима за именовање директора јавних предузећа чији је оснивач општина Кањижа („Сл. лист општине Кањижа“, бр. 14/2013) Комисија је спровела изборни поступак и утврдила листу кандидата за именовање директора ЈП за комуналне услуге „Комуналац“ Кањижа на којој се налази један кандидат, и то: Милан Лазић, дипл. инжењер производног менаџмента из Кањиже. Именовани кандидат је дана 10. септембра 2013. године доставио обавештење Комисији да одустаје од кандидатуре и пријаве поднете у поступку избора директора ЈП за комуналне услуге „Комуналац“ Кањижа. Комисија је истог дана о наведеном обавестила орган надлежан за именовање директора јавних предузећа.

Одредбама члана 34. Закона утврђено је да ако ни после спроведеног јавног конкурса органу за именовање директора не буде предложен кандидат за именовање због тога што је комисија утврдила да ниједан кандидат који је учествовао у изборном поступку не испуњава услове за именовање или ако орган надлежан за именовање директора јавног предузећа не именује предложеног кандидата или другог кандидата са листе, спроводи се нови јавни конкурс на начин и по поступку прописаном наведеним законом.

У члану 42. Закона о јавним предузећима утврђено је да орган надлежан за именовање директора јавног предузећа именује вршиоца дужности уколико директору престане мандат због истека периода на који је именован. У ставу 2. истог члана утврђено је да вршилац дужности може бити именован на период који није дужи од 6 месеци, док је у ставу 3. истог члана утврђено да у нарочито оправданим случајевима, а ради спречавања настанка материјалне штете, орган надлежан за именовање директора јавног предузећа може донети одлуку о именовању вршиоца дужности директора на још један период од шест месеци.

Комисија за кадровска и административна питања и радне односе дала је позитивно мишљење о предлогу решења о именовању Виктора Догнара, инж. хортикултуре из Хоргоша за вршиоца дужности директора Јавног предузећа за комуналне услуге „Комуналац“ на период од три месеца, сходно одредбама Закона о јавним предузећима везано за услове за именовање в.д. директора, односно понављање поступка јавног конкурса за избор директора јавног предузећа, а Скупштина општине је донела решење као у диспозитиву.

Упутство о правном средству Ово решење је коначно и против њега није допуштена жалба, већ се може тужбом покренути управни спор код Управног суда у року од 30 дана од дана достављања решења.

На основу члана 32. тачка 9. Закона о локалној самоуправи („Сл. гласник Републике Србије“, бр. 129/07) и члана 47. тачка 9. Статута општине Кањижа Кањижа („Службени лист општине Кањижа“, бр. 19/2012 – пречишћен текст и 14/2013), а у вези са чланом 28. Статута „Регионалног Креативног Атељеа – Јожеф Нађ Кањижа“, Скупштина општине Кањижа на седници одржаној 01. октобра 2013. године донела је

Р Е Ш Е Њ Е

о именовану в.д. директора „Регионалног Креативног Атељеа – Јожеф Нађ Кањижа“

I.

ЗОЛТАН БИЧКЕИ из Кањиже, **ИМЕНУЈЕ СЕ** за в.д. директора „Регионалног Креативног Атељеа – Јожеф Нађ Кањижа“, на период од шест месеци, са даном доношења овог решења.

II.

Ово решење објавити у „Службеном листу општине Кањижа“.

О б р а з л о ж е њ е

Решењем Скупштине општине Кањижа бр. 02-96/2013-И/Б од 26.03.2013. године Золтан Бичкеи именован је за в.д. директора „Регионалног креативног атељеа – Јожеф Нађ Кањижа“ на период од шест месеци.

Управни одбор „Регионалног креативног атељеа – Јожеф Нађ Кањижа“ расписао је и спровео конкурс за именовање директора сагласно одредбама Статута „Регионалног креативног атељеа – Јожеф Нађ Кањижа“ и доставио предлог оснивачу да именује в.д. директора ове установе, у лицу Бичкеи Золтана из Кањиже за в.д. директора „Регионалног креативног атељеа – Јожеф Нађ Кањижа“ на период од шест месеци, пошто документација кандидата који су учествовали на конкурс није била потпуна.

Комисија за кадровски и административна питања и радне односе разматрала је предлог решења о именовању вршиоца дужности директора „Регионалног креативног атељеа – Јожеф Нађ Кањижа“ Бичкеи Золтана из Кањиже на период од шест месеци и дала позитивно мишљење.

Општинско веће општине Кањижа као овлашћени предлагач аката које доноси Скупштина општине Кањижа утврдило је предлог решења о именовању Бичкеи Золтана из Кањиже за в.д. директора „Регионалног креативног атељеа – Јожеф Нађ Кањижа“ на период од шест месеци и упутило га на даљи поступак Скупштини општине Кањижа

Скупштина општине Кањижа, након разматрања предлога Општинског већа општине Кањижа за именовање Бичкеи Золтана за в.д. директора „Регионалног креативног атељеа – Јожеф Нађ Кањижа“ на период од шест месеци донела је решење као у диспозитиву.

Упутство о правном средству Ово решење је коначно и против њега није допуштена жалба, већ се може тужбом покренути управни спор код Управног суда у року од 30 дана од дана достављања решења.

Република Србија
Аутономна Покрајина Војводина
Општина Кањижа
Скупштина општине Кањижа
Број: 02-276/2013-И/Б
Дана: 01. 10. 2013. год.
К а њ и ж а

Председник Скупштине општине
Ервин Хужвар с. р.

На основу члана 32. тачка 9. Закона о локалној самоуправи („Сл. гласник Републике Србије“, бр. 129/07), члана 47. тачка 9. Статута општине Кањижа Кањижа („Службени лист општине Кањижа“, бр. 19/2012 – пречишћен текст и 14/2013), члана 18. став 2. Статута ОКУ „CNESA“ Кањижа и Решења о давању претходне сагласности у поступку избора директора Образовно-културне установе „Cnesa“ бр. 001432/К/2013 - К/477/1 коју је донео Национални савет мађарске националне мањине дана 11. септембра 2013. године, Скупштина општине Кањижа на седници одржаној дана 01. октобра 2013. године донела је

Р Е Ш Е Њ Е

о именовану Образовно–културне установе „CNESA“ Кањижа

I

ШАРЋАИИ КАРОЉ, економиста из Кањиже, **ИМЕНУЈЕ СЕ** за директора Образовно–културне установе „CNESA“ Кањижа, на период од четири године, са даном доношења овог решења.

II

Ово решење објавити у „Службеном листу општине Кањижа“.

Образложење

Решењем Скупштине општине Кањижа бр. 119-4/2009-I од 25. септембра 2009. год. године Шарњаи Карољ из Кањиже именован је за директора Образовно-културне установе „Снеса“ Кањижа, на период од четири године. Сагласно члану 19. Статута ОКУ „Снеса“ Управни одбор установерасписао је конкурс за именовање директора и по спроведеном јавном конкурсима извршио избор кандидата, те доставио предлог оснивачу да за директора ОКУ „Снеса“ Кањижа именује Шарњаи Кароља из Кањиже, на период од четири године.

Национални савет мађарске националне мањине и Општина Кањижа су 2011. године закључили Уговор о делимичном преносу оснивачких права над Образовно-културном установом „Снеса“ Кањижа. У члану 35. Закона о саветима националних мањина („Службени гласник Републике Србије“, бр. 72/2009) утврђено је да се у случају преношења оснивачких права на национални савет националне мањине актом о преношењу оснивачких права утврђује начин учешћа националног савета у поступку именовања директора. У члану 1. тачка 2. наведеног уговора утврђено је да Савет учествује у поступку давања сагласности на избор директора Установе, на начин да пре доношења одлуке Општинско веће треба да обезбеди претходну сагласност Савета. Национални савет мађарске националне мањине је доставио Решење о давању претходне сагласности у поступку избора директора Образовно-културне установе „Снеса“ бр. 001432/К/2013 - К/477/1 донето 11. септембра 2013. године на именовање Шарњаи Кароља, економисте из Кањиже.

Комисија за кадровска и административна питања и радне односе разматрала је предлог Управног одбора ОКУ „Снеса“ Кањижа о именовању директора и претходну сагласност Савета и дала позитивно мишљење.

Општинско веће општине Кањижа као овлашћени предлагач аката које доноси Скупштина општине Кањижа утврдило је предлог решења о именовању Шарњаи Кароља, економисте из Кањиже за директора ОКУ „Снеса“ Кањижа на период од четири године и упутило исти на даљи поступак Скупштини општине Кањижа

Одредбама члана 47. тачка 9. Статута општине Кањижа утврђено је да скупштина општине именује и разрешава директоре установа чији је оснивач, те је сходно наведеном Скупштина општине Кањижа донела решење као у диспозитиву.

УПУТСТВО О ПРАВНОМ СРЕДСТВУ Ово решење је коначно и против њега није допуштена жалба, већ се може тужбом покренути управни спор код Управног суда у року од 30 дана од дана достављања решења.

Република Србија
Аутономна Покрајина Војводина
Општина Кањижа
Скупштина општине Кањижа
Број: 02-277/2013-I/Б
Дана: 01. 10. 2013. год.
К а њ и ж а

Председник Скупштине општине
Ервин Хужвар с. р.

На основу члана 32. тачка 9. Закона о локалној самоуправи („Сл. гласник Републике Србије“, бр. 129/07), члана 47. став 1. тачка 9. Статута општине Кањижа („Службени лист општине Кањижа“, бр. 19/12 – пречишћен текст) и члана 23. Статута Туристичке организације општине Кањижа, Скупштина општине Кањижа на седници одржаној дана 16. маја 2013. године донела је

РЕШЕЊЕ

о разрешењу в.д. директора Туристичке организације општине Кањижа

I

РОБЕРТ КРЕКУШКА инж. информатике из Хоргоша, **РАЗРЕШАВА СЕ** дужности в.д. директора Туристичке организације општине Кањижа, због истека периода на који је именован, даном доношења овог решења.

II

Ово решење објавити у „Службеном листу општине Кањижа“.

Образложење

Решењем бр. 02-302/2012-I/Б од 27.11.2012. године године, Скупштина општине Кањижа је именвала Крекушка Роберт, инж. информатике из Хоргоша за в.д. директора Туристичке организације општине Кањижа, на период од шест месеци.

У члану 32. тачка 9. Закона о локалној самоуправи и у члану 47. тачка 9. Статута општине Кањижа регулисано је да скупштина општине, у складу са законом, именује и разрешава директоре установа чији је оснивач.

Комисија за кадровска и административна питања и радне односе дала је позитивно мишљење о предлогу решења о разрешењу в.д. директора Туристичке организације општине Кањижа због истека периода на који је именован.

Скупштина општине Кањижа, након разматрања предлога Општинског већа општине Кањижа за разрешење Крекушка Роберта, в.д. директора Туристичке организације општине Кањижа донела је решење као у диспозитиву.

Упутство о правном средству Ово решење је коначно и против њега није допуштена жалба, већ се може тужбом покренути управни спор код Управног суда у року од 30 дана од дана достављања решења.

Република Србија
Аутономна Покрајина Војводина
Општина Кањижа
Скупштина општине Кањижа
Број: 02-171/2013-И/Б
Дана: 16. 05. 2013. године
К а њ и ж а

Председник Скупштине општине
Ервин Хужвар с. р.

На основу члана 32. тачка 9. Закона о локалној самоуправи („Сл. гласник Републике Србије“, бр. 129/07), члана 47. став 1. тачка 9. Статута општине Кањижа („Службени лист општине Кањижа“, бр. 19/12 – пречишћен текст) и члана 23. Статута Туристичке организације општине Кањижа, Скупштина општине Кањижа на седници одржаној дана 16. маја 2013. године донела је

Р Е Ш Е Њ Е

о именовању директора Туристичке организације општине Кањижа

І

РОБЕРТ КРЕКУШКА, инж. информатике из Хоргоша, **ИМЕНУЈЕ СЕ** за директора Туристичке организације општине Кањижа, на период од четири године.

ІІ

Ово Решење објавити у „Службеном листу општине Кањижа“.

Образложење

Чланом 32. тачка 9. Закона о локалној самоуправи и чланом 47. тачка 9. Статута општине Кањижа регулисано је да скупштина општине, у складу са законом, именује и разрешава директоре установа чији је оснивач.

Чланом 23. Статута Туристичке организације општине Кањижа утврђено је да директора Туристичке организације именује и разрешава оснивач.

Сходно члану 14. Статута Туристичке организације општине Кањижа Управни одбор је расписао је и спровео конкурс за избор директора, извршио избор кандидата за директора и доставио предлогоснивачу.

Комисија за кадровска и административна питања и радне односе разматрала је предлог решења да се за директора Туристичке организације општине Кањижа именује Роберт Крекушка из Хоргоша, на период од четири године и дала позитивно мишљење. Општинско веће општине Кањижа као овлашћени предлагач аката које доноси Скупштина општине Кањижа утврдило је предлог решења о именовању Роберта Крекушке из Хоргоша за директора Туристичке организације општине Кањижа и упутило га на даљи поступак Скупштини општине Кањижа.

Скупштина општине Кањижа, након разматрања предлога Општинског већа општине Кањижа за именовање Роберта Крекушке из Хоргоша за директора Туристичке организације општине Кањижа, донела је решење као у диспозитиву.

Упутство о правном средству Ово решење је коначно и против њега није допуштена жалба, већ се може тужбом покренути управни спор код Управног суда у року од 30 дана од дана достављања решења.

Република Србија
Аутономна Покрајина Војводина
Општина Кањижа
Скупштина општине Кањижа
Број: 02-172/2013-И/Б
Дана: 16. 05. 2013. год.
К а њ и ж а

Председник Скупштине општине
Ервин Хужвар с. р.

На основу члана 14. став 4. Закона о пољопривредном земљишту („Сл. гласник РС“, бр. 62/2006, 65/2008 и 41/2009) и члана 47. став 1. тачка 6. Статута општине Кањижа („Службени лист општине Кањижа”, бр. 19/2012 - пречишћен текст и 14/2013), уз сагласност Министарства пољопривреде, шумарства и водопривреде Републике Србије бр. 320-11-7685/2013-14 од дана 20. 09. 2013. године, Скупштина општине Кањижа на седници одржаној 01. октобра 2013. год. донела је

П Р О Г Р А М
заштите, уређења и коришћења пољопривредног земљишта општине Кањижа
за 2013. годину

I. ОПШТИ ДЕО

Овим Програмом даје се преглед површина пољопривредног земљишта по катастарским општинама, класама и културама, анализа стања заштите и уређења пољопривредног земљишта, утврђује Програм радова на заштити и уређењу пољопривредног земљишта и План коришћења пољопривредног земљишта у својини Републике Србије.

УВОД

1.1. Географски положај и рељефне карактеристике општине Кањижа

Основни елементи који карактеришу географски положај су:

- припадност потиском басену;
- погранични положај општине;
- развијена путна мрежа и добра саобраћајна повезаност са окружењем.

У геоморфолошком погледу на подручју обухваћеним Просторним планом издвајају се следеће целине:

- алувијална равна реке Тисе;
- лесна тераса;
- Суботичка пешчара;
- Бачка лесна зараван.

Алувијална равна Тисе створена је флувијалном ерозијом и акумулацијом и представља најмлађу творевину Тисе. Нагнута је у правцу речног тока, а просечно је од лесне терасе нижа за 6-8 м. Равна је флувијалног порекла и састоји се од песка, речног муља и глине.

Лесна тераса је настала еолском ерозијом, дебљина леса варира од 2-6 м, а лесни материјал је једноставан, без и једне смеђе зоне. На лесној тераси (која је нагнута у правцу северозапад-југоисток) нема оних карактеристичних морфолошких облика који се јављају на типичном сувоземном лесу. На овом простору најчешће је заступљена површинска ерозија и денендација, чијим су садејством створени облици блажих страна и широко заталасани пешчани брежуљци са стално израженим гредама.

Суботичка пешчара нагнута је од северозапада према југоистоку. Од морфолошких облика најзаступљенији су дине, издувине, међудинске депресије и долине.

Површина Бачке лесне заравни је таласаста, испуњена динама, интерколинским депресијама, вртачама и долинама. Прелазак бачке лесне заравни у Суботички песак на истоку чине косе, висине 10-30 м, док је северна граница нејасно изражена преко зоне леса и песка, који прелази у Суботичку пешчару.

1.2. Сеизмика

Подручје општине Кањижа налази се према карти макросеизмичке реонизације у сеизмичком подручју подложном могућим померањима тла интензитета 70МЦС и 80МЦС, те се у циљу спречавања евентуалних последица изазваних трусним померањима наведеног интензитета морају применити одговарајуће мере при изградњи и уређењу насеља.

1.3. Педологија

Подручје општине Кањижа налази се на педолошком покривачу са претежно следећим типовима земљишта:

- земљишта у типу чернозема,
- хидроморфна земљишта,
- слатинаста земљишта,
- пескови и песковита земљишта,
- слатине,
- језера, баре и мочваре.

Табела 1: Педолошка структура земљишта општине Кањижа

	Типови земљишта	Укупна површина (ха)	%
1.	Земљишта у типу чернозема(карбонатни, оглејавани, солончакасти и иловасто-песковити)	25.270	63,4
2.	Хидроморфна земљишта(алувијално иловасто и забарено земљиште и	5.340	13,4

	бескарбонатна ритска црница)		
3.	Слатинаста земљишта (алувијална црница солончакаста, ритска црница карбонатна заслањена и на песку заслањена)	4.455	11,2
4.	Пескови и песковита земљишта (иницијална земљишта на песку и местимично жути песак, смеђе степско земљиште на песку и антропогенизовани песак)	1.542	3,9
5.	Слатине (солончак, као земљиште најнижег квалитета-неквалитетни пашњаци)	2.754	6,9
6.	Језера, баре и мочваре	496	1,2

Земљишта у типу чернозема захватају највеће површине у оквиру Програма. Производна вредност ових земљишта је веома висока, а већина педолошких творевина чернозема даје уједначене пољопривредне приносе уз присуство оптималне влажности у земљишту. Слатинаста земљишта (тешке ритске црнице и смонице) су хидроморфне структуре и налазе се на контакту алувијалне равни и лесне терасе. Производна вредност ових земљишта је знатно мања у односу на земљишта типа чернозема. Слатинаста земљишта захтевају елиминацију штетног дејства површинских и подземних вода. Алувијум различитог механичког састава налази се у самом приобаљу Тисе и под директним је утицајем водног режима реке Тисе.

1.4. Клима

Основне карактеристике климе на простору општине Кањижа указују на променљивост временских прилика током годишњих доба. Јесен је топлија од пролећа. Прелазак од зиме ка пролећу је бржи него онај од лета ка јесени. У периоду лета, услед појаве померања субтропског појаса ка северу, ово подручје се често налази под утицајем тзв. Азорског антициклона који условљава релативно стабилне временске прилике. Повремени летњи пљускови су локалног карактера. Зимско време је под утицајем циклонских активности са подручја Атлантског океана и Средоземног мора као и тзв. Сибирског зимског антициклона. Општину Кањижа карактеришу вредности умерено континенталне климе што се очитује код температуре ваздуха, облачности и годишње суме осунчавања. Током године доминантни ветрови су северозападни, североисточни и југоисточни. Средње годишње брзине ветрова крећу се од 2,0 м/сец (источни ветар), до 2,6 м/сец (северозападно и југоисточни ветар).

1.5. Хидрографске и хидролошке карактеристике

Највећи природни водоток на овом простору је река Тиса која чини источну границу општине. Корито Тисе је веома стабилно, има хидраулички повољан профил усечен у песковите терене.

На основу најновијих прорачуна и студија, као екстремне вредности протицаја на југословенском сектору Тисе добијене су следеће вредности:

$$Q_{0,5\%} = 4.500 \text{ м}^3/\text{сец}$$

$$Q_{1\%} = 4.100 \text{ м}^3/\text{сец}$$

$$Q_{2\%} = 3.750 \text{ м}^3/\text{сец}$$

$$Q_{5\%} = 3.300 \text{ м}^3/\text{сец}$$

Таласи великих вода на Тиси, по правилу се јављају у периоду март-април-мај, а само изузетно и у другим деловима године. Река Тиса је у прошлости регулисана за одређене намене и тако оспособљена за спровођење прорачунских количина вода, као и за потребе пловидбе. На делу изграђених регулационих грађевина ток воде је сигуран и поуздан. Међутим, постоје још деонице где регулациони радови нису у пуној функцији, или је постојеће физичко стање постојећих објеката неодговарајуће. Стога је и даље нужно и неопходно регулационим радовима обезбедити потпуну сигурност протока воде у свим режимским условима без изазивања штетних последица по корито реке, по објекте за одбрану од поплава и за огромну материјалну вредност која се налази на брањеном простору.

Водоток Кереш извире у Мађарској, а кроз нашу земљу тече у дужини од око 40 км. Овај водоток представља реципијент одводњавања са 30.900 ха површина. Кереш је регулисан водоток на целој својој дужини и дренира све сувишне воде на целом овом сливу.

Подручје општине Кањижа захвата 6 сливова за одводњавање, од којих се неки налазе у потпуности, а неки делом на територији општине, а делом на територији суседних општина.

Подземне воде - кретање вода прве издани на територији општине Кањижа има пресудан утицај на дренираност читавог подручја. Највиши нивои подземних вода између реке Тисе и линије: Хоргош - Мали Песак - Зимоњић - Адорјан, што је свакако утицај саме Тисе и Кереша. На овом подручју максимуми подземних вода су врло близу терена, а на појединим локалитетима излазе чак и на површину терена, што доводи до превлажености и деградације пољопривредног земљишта. На западној половини општине максимуми нивоа подземних вода су знатно нижи и крећу се од 1,5 - 8,0 метара, што је условљено топографским и морфолошким карактеристикама подручја.

Општина Кањижа (осам катастарских општина) располаже са укупно 39940 ха 84 ари 34 м² пољопривредног земљишта.

Уређење, коришћење и заштита пољопривредног земљишта

Комасација пољопривредног земљишта спроведена је у К.О. Ором 1975. год., у К.О. Трешњевац 1975. год., а у К.О. Мартонош 1992. године. Нов премер урађен је у К.О. Хоргош 1956. год., у К.О. Мале Пијаце 1968. год., а у К.О. Кањижа 1975. год.

Ни комасација као ни нов премер пољопривредног земљишта није извршен у К.О. Адорјан и К.О. Велебит, зато се приступило комплетној комасацији у К.О. Адорјан. Након привременог увођења у посед нових власника земљишних поседа и плацева у грађевинском реону, врши се обрада података од стране извођача геодетско-техничких радова за преглед од стране Републичког Геодетског Завода., класирање и бонитирање пољопривредног земљишта. Завршетак свих радова се очекује до краја ове године.

Каналска мрежа за наводњавање и одводњавање је изграђена, али због неадекватног одржавања функционисање исте је отежано. Коришћење канала за заливање је ограничено стањем система за наводњавање. Проблем стања каналске мреже долази до изражаја у временским периодима високог нивоа подземних вода и велике количине атмосферских падавина, тако да су велике површине пољопривредног земљишта у тим периодима поплављене или су исушене у периоду кад их је потребно наводњавати. Због тога је неопходно довођење каналске мреже у функцију, изградити недостајуће канале и редовно их одржавати.

Пољски путеви су у знатној мери оштећени, а велики број их је потпуно уништен (преорани и сл.). Велике површине пољских путева су узурпирани од стране власника и корисника пољопривредног земљишта. Обзиром на тренутно стање потребно је уложити знатна средства за изградњу, уређење и одржавање пољских путева.

Противградну одбрану је нужно финансирати из буџетских средстава општина, посебно противградне станице, јер су средства из републичког буџета недовољна. Потребно је приступити куповини противградних ракета како бисмо били ефикаснији у одбрани од града.

Површина пољозаштитних појасева у односу на предвиђену потребну површину из Програма подизања ветрозаштитних појасева је веома мала. Акција сађења ветрозаштитних појасева била је у пролеће 2011. године, а настављена је у пролеће 2012. године по предвиђеним акционим плановима у сагласности са горе наведеним Програмом. Ову пољозаштитну акцију треба сукцесивно наставити, пошто је од великог значаја за заштиту плодности земљишта, односно у 2013. години се наставља сађење појасева и одржавање постојећих.

Искрчење напуштених воћњака и винограда исто треба предвидети на државним земљиштима на територији К. О. Хоргош да би се она сигурније издавала у закуп у будуће.

Код одржавања пољских путева, код оснивања пољозаштитних појасева као и код оних парцела државног пољопривредног земљишта где су се границе парцела временом помериле потребно је урадити **обележавање парцела државног земљишта**.

Израда пројеката планира се нарочито у областима које решавају проблем третирања пољопривредног земљишта. Све то са посебним освртом на недостатак воде за наводњавање као и одводњавање атмосферских вода са пољопривредних површина.

Израда програма исто сноси одређене издатке (оглашавање, електронска израда лицит јединица на катастарским плановима и штампање истих и дневнице чланова 3 комисије).

ТАБЕЛА 1. Преглед површина пољопривредног земљишта по катастарским општинама и културама 2013

ред. бр.	кадастарска општина	пољопривредно земљиште(ха)											УКУПНО
		обрадиво пољопривредно земљиште(ха)								пашњаци	рибњаци, трстици и мочваре	остало земљиште	
		њиве	вртови	воћњаци	виногради	ливаде	укупно	7	8				
1	Кањижа	2754,7845	0,0391	11,5318	0,8032	275,1982	6(1+2+3+4+5)	7	8	9	10(6+7+8+9)	7010,4185	
2	Мартонош	3243,4168	7,9764	38,9382	26,1385	34,9813	3351,4512	1232,2172	14,6716	987,0548	5585,3948		
3	Трешњевац	3530,5077		29,6659	5,6031	8,0858	3573,8625	430,5164	100,3860	283,7996	4388,5645		
4	Адорјан	1565,6433	1,4825	3,2960	2,1501	74,1536	1646,7255	19,3109	3,4096	361,0991	2030,5451		
5	Ором	5980,0988		34,3684	1,6532	23,7121	6039,8325		16,1000	430,3100	6486,2425		
6	Хоргош	4962,0772		251,2900	814,3732	1008,6912	7036,4316	516,6201	89,2383	961,7915	8604,0815		
7	Велебит	1009,7582		2,8524	0,0917	30,5669	1043,2692	194,8802	0,3785	156,6872	1395,2151		
8	Мале Пијане	3788,1787		50,5846	135,4229	122,8997	4097,0859	145,1446	13,0833	185,0676	4440,3814		
	УКУПНО	26834,4652	9,4980	422,5273	986,2359	1578,2888	29831,0152	4290,0577	307,4367	5512,3338	39 940,8434		

- обухвата површине земљишта које су одговарајућим планским актом намењене за пољопривредну производњу
- подаци су преузети из службе за Катастар непокретности Кањижа

ТАБЕЛА 2. Преглед површина пољопривредног земљишта по облицима својине по КО 2013. г.

редни број	катастарска општина	облик својине	пољопривредно земљиште (ха)										УКУПНО	
			обрадиво пољопривредно земљиште (ха)					пољопривредно земљиште (ха)						остало земљиште
			њиве	вргови	воћњаци	виногради	ливаде	укупно	пашњаци	рибњаци, трстици и мочваре	8	9		
1				2	3	4	5	6(1+2+3+4+5)	7	8	9	10(6+7+8+9)		
1	Хоргош	приватна својина	3518,7590		231,8077	748,7060	544,7097	5043,9824	93,9630	43,8396	178,6759	5360,4609		
		државна својина РС	951,1923		18,8700	61,9375	452,7965	1484,7963	419,4695	45,1412	704,7910	2654,1980		
		државна својина СРЈ					0,0000	0,0000				0,0000		
		друштвена својина	464,0866			1,5167	7,3185	472,9218	0,8731	0,2263	0,2534	474,2746		
		зајужна својина					0,0000	0,0000				0,0000		
		мешовита својина					0,0000	0,0000			0,3279	0,3279		
		други облици својине	27,9417		0,6123	2,2130	3,8665	34,6335	2,3145		18,0838	55,0318		
		јавна својина	0,0976				0,0976	0,0976			0,0312	59,6595	59,7883	
		приватна својина	3531,4556		49,8603	134,9230	118,6087	3834,8476	93,7782	6,9232	53,2525	3988,8015		
		државна својина РС	160,0216			0,2405	3,5322	163,7943	42,6249	5,8802	98,6855	310,9849		
2	Мале Пијате	државна својина СРЈ					0,0000	0,0000				0,0000		
		друштвена својина	79,9139		0,3028	0,2594	0,6115	81,0876	5,2634		1,0642	87,4152		
		зајужна својина					0,0000	0,0000				0,0000		
		мешовита својина					0,0000	0,0000			0,1083	0,1083		
		други облици својине	15,9201		0,4215		0,1473	16,4889	3,4781	0,2799	0,5504	20,7973		
		јавна својина	0,8675				0,8675	0,8675			31,4067	32,2742		
		приватна својина	4715,7429		32,3621	1,5506	1,3513	4751,0069		0,9247	112,5021	4864,4337		
државна својина РС	1220,2287		1,4396	0,1026	22,3608	1244,1317		15,1681	295,9455	1555,2453				

	државна својина СРЈ														0,0000				0,0000
	друштвена својина	18,1254						0,0757							18,2011			19,5603	37,7614
	зајужна својина														0,0000				0,0000
	мешовита својина														0,0000			0,0649	0,0649
	други облици својине	24,5165						0,4910							25,0075		0,0072	0,4488	25,4635
	јавна својина	1,4853													1,4853			1,7884	3,2737
	приватна својина	3234,4174						25,0604	5,6031	6,8737			145,6695	3271,9546		4,6010	102,6750		3524,9001
	државна својина РС	243,7268						3,7221		0,8010			282,0373	248,2499		95,7850	176,5324		802,6046
	државна својина СРЈ													0,0000					0,0000
4	друштвена својина	6,8396						0,7466		0,4111			0,5319	7,9973			1,4677		9,9969
	зајужна својина	12,1191												12,1191					12,1191
	мешовита својина													0,0000					0,0000
	други облици својине	33,3112						0,1368					2,2777	33,4480			2,9616		38,6873
	јавна својина	0,0936												0,0936			0,1629		0,2565
	приватна својина	891,7775						2,8524	0,0917	20,2038			17,2560	914,9254		0,3785	27,5396		960,0995
	државна својина РС	37,8644								8,4310			148,7493	46,2954			127,0301		322,0748
	државна својина СРЈ													0,0000					0,0000
5	друштвена својина	62,0695								0,4016			26,3065	62,4711			1,0262		89,8038
	зајужна својина													0,0000					0,0000
	мешовита својина													0,0000					0,0000
	други облици својине	18,0468								1,5305			2,5684	19,5773			1,0913		23,2370
6	приватна својина	2110,9469						9,6290	0,7742	131,9251			47,7143	2253,2752		8,0717	214,3879		2523,4491

	државна својина РС	295,0861	0,0391	1,8487	0,0290	135,3012	432,3041	1643,7950	61,9749	1341,9704	3480,0444
	државна својина СРЈ						0,0000				0,0000
	друштвена својина	308,3810				6,2757	314,6567	54,7184	0,1228	524,9414	894,4393
	зајужна својина						0,0000				0,0000
	мешовита својина						0,0000			0,1075	0,1075
	други облици својине	1,2886		0,0541		1,6962	3,0389			1,9812	5,0201
	јавна својина	39,0819					39,0819	5,1406		63,1356	107,3581
	приватна својина	2981,1526	7,8908	38,5380	26,1385	7,6723	3061,3922	192,8096	2,9736	102,8809	3360,0563
	државна својина РС	35,9508	0,0031			25,9987	61,9526	949,2422	4,9168	865,2223	1881,3339
	државна својина СРЈ						0,0000				0,0000
7	друштвена својина	84,8891	0,0825			0,2121	85,1837	21,7764	4,5967	4,2010	115,7578
	зајужна својина						0,0000				0,0000
	мешовита својина						0,0000				0,0000
	други облици својине	141,3058		0,3828		1,0982	142,7868	68,3890	2,1845	1,2987	214,6590
	јавна својина	0,1185		0,0174			0,1359			13,4519	13,5878
	приватна својина	1405,4029	1,4825	3,2960	2,1501	66,4210	1478,7525	11,2838	0,3898	28,6109	1519,0370
	државна својина РС	119,5326	0,0000	0,0000	0,0000	3,2504	122,7830	7,8656	3,0198	332,0795	465,7479
	државна својина СРЈ								0,0000	0,0000	0,0000
8	друштвена својина	27,4454	0,0000	0,0000	0,0000	4,4822	31,9276	0,1615	0,0000	0,1948	32,2839
	зајужна својина										0,0000
	мешовита својина								0,0000	0,0000	0,0000
	други облици својине	13,2624	0,0000	0,0000	0,0000	0,0000	13,2624	0,0000	0,0000	0,2139	13,4763
	УКУПНО	26834,4652	9,4980	422,5273	986,2359	1578,2888	29831,0152	4290,0577	307,4367	5585,4868	39 940,8434

Број: 18. 01.10.2013. СТРАНА 463. OLDAL 2013.10.01. 18. szám

УКУПНО ДРЖСВОЈ.	3028,0390	0,0422	25,8804	62,3096	652,4718	3804,3073	3493,7838	231,8860	3946,8324	11472,2338
-----------------	-----------	--------	---------	---------	----------	-----------	-----------	----------	-----------	------------

У к.о. Адорјану се спроводи поступак комасација пољопривредног земљишта и обнова премера грађевинског реона, где је укупна површина к.о. Адорјана 2001,5500 ха, а грађевинског реона је 132,2598 ха. Још није ни почело, него ће се тек у септембру почети класирање и бонитирање пољопривредног земљишта, а који процес ће се спровести за неких 3 месеца. Након тога ће извођач геодетско-техничких радова уврстити добијене резултате од РГ 3-а у документе елаборате комасације и сву документацију предати РГ 3-у ради контроле и пријема података и документације, и спровести јавни увид у податке уређења пољопривредног земљишта путем комасације и обнове премера грађевинског реона КО Адорјан и на крају основати нови катастар непокретности за к.о. Адорјан.

ТАБЕЛА 3. Површине пољопривредног земљишта по класама и културама 2013

култура	пољопривредно земљиште у ха										УКУПНО
	I	II	III	IV	V	VI	VII	VIII	УКУПНО		
њива	2402,5808	5059,9584	9295,5892	5882,2762	2916,6483	1229,0844	48,3279				26834,4652
врт	5,2448	4,2532									9,4980
вољњаци	199,7148	189,7812	33,0169	0,0144							422,5273
виногради	63,8381	651,2662	270,4957		0,6359						986,2359
ливаде	3,5976	154,7065	279,2882	1019,9295	118,8300	1,9370					1578,2888
пашњаци	26,5087	512,9001	2283,8500	1355,8562	110,9427						4290,0577
трстици-мочваре	225,2805	17,7410	19,3438	44,9635	0,1079						307,4367
шуме	509,3927	254,9012	139,6565	11,4358							915,3862
остало земљиште											4596,9476
УКУПНО	3436,1580	6845,5078	12321,2403	8314,4756	3147,1648	1231,0214	48,3279				4596,9476
											39940,8434

• подаци су преузети из службе за Катастар непокретности Кањижа

ТАБЕЛА 4. ОДВОДЊАВАЊЕ

изграђено у ха	каналска мрежа		цтевна дренажа		УКУПНО у ха	
	у функцији у ха	изграђено у ха	у функцији у ха	изграђено у ха	изграђено у ха	у функцији у ха
90,6000	90,6000	562,0000	215,0000	652,6000	305,6000	

ТАБЕЛА 5. НАВОДЊАВАЊЕ

широкозахватне машине у ха	тифони у ха	кап по кап (миниорошавање) у ха	кишна крила у ха	остало у ха	УКУПНО у ха
188,8922	70,0000	25,0000	210,0000		493,8922

ТАБЕЛА 6. Побољшање квалитета пољопривредног земљишта и мелиорације ливада и пашњака

физичке мелиорације у ха	хемијске мелиорације у ха	биолошке мелиорације у ха	мелиорације ливада и пашњака у ха	остало у ха	УКУПНО у ха
					0,0000

• навести извор података: подаци су сакупљени од Д.О.О. Д.Т.Д. "Сента" територијално-надлежног водопривредног предузећа и од поседиоца уређаја за наводњавање

ТАБЕЛА 7. Корисници пољопривредног земљишта у државној својини 2013 г.

назив корисника и његова адреса	површина земљишта коју користи (ха)	исказано по катастарским општинама	исказано по катастарским општинама (ха)
Закупци по програму 2011. г.		К.О. Хоргош	708,0586
		К.О. Мале Пијаце	131,6737
		К.О. Трешњевац	220,3895
		К.О. Мартонош	3,6042
		К.О. Кањижа	148,7535
		К.О. Ором	1182,5395
		К.О. Велебит	1,6574
		Укупно	2396,6764
Закупци по програму 2012. г.		К.О. Хоргош	363,4288
		К.О. Мале Пијаце	3,4490
		К.О. Трешњевац	2,0691
		К.О. Мартонош	21,5130
		К.О. Кањижа	202,6107
		К.О. Ором	5,6642
		К.О. Велебит	
		Укупно	598,7348
Враћени пашњаци селима на коришћење		К.О. Хоргош	412,0936
		К.О. Трешњевац	385,3174
		К.О. Велебит	147,9992
		К.О. Мале Пијаце	90,3036
		К.О. Кањижа	1561,1556
		К.О. Мартонош	962,6395
			3559,5089
	3559,5089		3559,5089
дато на коришћење без накнаде Пољопривредно-техничко средњем центру "Беседеш Јожеф " из Кањиже	93,5027	К.О. Кањижа	93,5027
укупно	6648,4228		6648,4228

• подаци су преузети из службе за Катастар непокретности Кањижа

**I. ПРОГРАМ РАДОВА НА ЗАШТИТИ И УРЕЂЕЊУ ПОЉОПРИВРЕДНОГ ЗЕМЉИШТА У
ОПШТИНИ КАЊИЖА У 2013. ГОДИНИ****ТАБЕЛА 8 План прихода сопственог учешћа**

извор средстава	(дин)
Пренета средства	32 125 693,05
Очекивана средства од закупа пољопривредног земљишта у државној својини по Програму 2011. из табеле 10а	9 970 363,81
Очекивана средства од закупа пољопривредног земљишта у државној својини по Програму 2012. из табеле 10б	888 055,96
Планирана средства од закупа пољопривредног земљишта у државној својини по Програму 2013.	1 166 756,30
Накнада од промена намене пољопривредног земљишта	120 000,00
Општински буџет за пољопривреду- за заштиту и уређење пољопривредног земљишта	6 755 000,00
УКУПНО	51 025 869,12

ТАБЕЛА 9 Програм утврђивања радова на заштити, уређењу и коришћењу пољопривредног земљишта у 2013. г.

намене улагања	површина у ха, број узорака	предрачунска вредност улагања (дин)	конструкција финансирања			
			сопствено учешће		други извори	
			(%)	(дин)		(%)
комасација пољопривредног земљишта у к.о. Адорјан	2030 ха	17 403 833,33	60	10 642 300,00	40	6 761 533,33
одводњавање и наводњавање пољопривредног земљишта	150 ха	20 791 304,29	33.33	7 428 700,00	66.66	13 362 604,29
обележавање парцела државног земљишта	10 ха	200 000,00	100	200 000,00		
уређење атарских путева	10 км	29 117 033,60	86.30	25 128 000,00	13.70	3 989 033,60
претварање необрадивог у обрадиво земљиште- ерадикација воћњака и винограда	38 ха	2 300 000,00	100	2 300 000,00	0	
I УРЕЂЕЊЕ ПОЉОПРИВРЕДНОГ ЗЕМЉИШТА		69 812 171,22		45 699 000,00		24 113 171,22
подизање ветрозащитних појасева	6 ха	3 000 000,00	50	1 500 000,00	50	1 500 000,00
опремање противградне службе	9 станица	1 400 000,00	100	1 400 000,00	0	
II ЗАШТИТА ПОЉОПРИВРЕДНОГ ЗЕМЉИШТА		4 400 000,00		2 900 000,00		1 500 000,00
Израда пројеката		4 200 000,00	50	2 100 000,00	50	2 100 000,00
остало: израда годишњег програма, израда пилот пројеката и карата, оглашавање надметања	16 карата и пилот пројекти, оглашавање у две новине	653 738,24	50	326 869,12	50	326 869,12
III СТУДИЈСКО-ИСТРАЖИВАЧКИ РАДОВИ КОЈИ ТРЕТИРАЈУ ПРОБЛЕМАТИКУ ЗЕМЉИШТА		4 853 738,24		2 426 869,12		2 426 869,12
укупно(1+II+ III)		79 065 909,46		51 025 869,12		28 040 040,34

ТАБЕЛА 10а Извештај о уговорима о закупу пољопривредног земљишта у државној својини по програму 2011 (3 година закупа)

ред.бр ој	назив правног/физичког лица	број уговора	катастарска општина	период закупа (од-до)	површина (ха)	цена/ха (евро)	укупан износ годишње закупнине по уговору (евро)	очекивани приход општине- 40%(евро)	средства обезбеђења
1	Агропрестиге доо - ПП.-инфраструктура	320-11-2013/5-2011-14	Хоргош	2011-2014	588,2171	64,53	37 959,98	15 183,99	Банкарска гаранција
2	Урбан Габор- ПП. Сточар	320-11-2013/3-2011-14	Хоргош	2011-2014	72,4575	21,47	1 555,66		Готовинско плаћање
3	Сабо Безе- ПП.- Сточар	320-11-2013/4-2011-14	Хоргош,Мале Пијаце	2011-2014	60,1631	343,56	6 393,24	2 557,30	Хипотека
4	Нађ Клара- ПП.- Сточар	320-11-2013/2-2011-14	Кањжа	2011-2014	24,0080	45,00	1 141,35	456,54	Хипотека
5	Вајда Иштван- ПП. Сточар	320-11-2013/1-2011-14	Трешњевац	2011-2014	14,8522	165,00	2 450,61	980,24	Хипотека
6	Поша Жолт	320-11-104/110-2012-14	Велебт	2011-2014	1,6574	61,0532	101,19		Готовинско плаћање
7	Калман Жолт	320-11-104/111-2012-14	Кањжа	2011-2014	11,0296	61,1096	674,01		Готовинско плаћање
8	Калман Жолт	320-11-104/140-2012-14	Кањжа	2011-2014	34,8270	61,1096	2 128,27	851,31	Уговор о јемству
9	Магоши Иштван	320-11-104/70-2012-14	Ором	2011-2014	1,7982	167,646	301,46		Готовинско плаћање
10	Кермеци Петер	320-11-104/52-2012-14	Кањжа	2011-2014	0,7360	142,12379	104,6		Готовинско плаћање
11	Киш Иштван	320-11-104/5-2012-14	Хоргош	2011-2014	3,4015	81,1456	276,02		Готовинско плаћање
12	Мелкути Карољ	320-11-104/81-2012-14	Ором	2011-2014	40,0000	172,6504	6 906,02		Готовинско плаћање
13	Боршош Иштван	320-11-104/71-2012-14	Ором	2011-2014	14,0139	172,6504	2 419,51	967,80	Уговор о јемству
14	Боршош Иштван	320-11-104/83-2012-14	Ором	2011-2014	38,5616	172,6504	6 657,67	2 663,07	Уговор о јемству
15	Боршош Левенте	320-11-104/76-2012-14	Ором	2011-2014	54,1684	172,6504	9 352,19		Готовинско плаћање
16	Вајда Атила	320-11-104/88-2012-14	Ором	2011-2014	100,0000	167,646	16 764,60	6 705,84	Уговор о јемству
17	Њилаш Иштван	320-11-104/68-2012-14	Ором	2011-2014	36,0000	172,6504	6 215,41		Готовинско плаћање
18	Вершеги Саболч	320-11-104/69-2012-14	Ором	2011-2014	37,4143	172,6504	6 459,59		Готовинско плаћање
19	Немеш Силвија	320-11-104/86-2012-14	Ором	2011-2014	51,1625	172,6504	8 833,23		Готовинско плаћање

20	Ковач Иштван	320-11-104/56-2012-14	Мале Пијаци	2011-2014	25,7075	157,1369	4 039,60	Готовинско плаћање
21	Немеш Ђула	320-11-104/63-2012-14	Ором	2011-2014	17,4147	162,6417	2 832,36	Готовинско плаћање
22	Немеш Ђула	320-11-104/87-2012-14	Ором	2011-2014	46,6432	172,6504	8 052,97	Готовинско плаћање
23	Гуљаш Јанош	320-11-104/65-2012-14	Ором	2011-2014	23,0000	172,6504	3 970,96	Готовинско плаћање
24	Сабо Агоштон	320-11-104/75-2012-14	Ором	2011-2014	0,7007	167,646	117,47	Готовинско плаћање
25	Капоста Адолф	320-11-104/67-2012-14	Ором	2011-2014	50,0000	172,6504	8 632,52	Уговор о јемству
26	Кермеци Тибор	320-11-104/73-2012-14	Ором	2011-2014	19,8539	162,6417	3 229,07	Готовинско плаћање
27	Сакач Роберт	320-11-104/80-2012-14	Ором	2011-2014	40,0000	172,6504	6 906,02	Уговор о јемству
28	Бага Имре	320-11-104/105-2012-14	Трешњевац	2011-2014	44,3100	172,6504	7 650,14	Уговор о јемству
29	Ковач Ференц	320-11-104/79-2012-14	Ором	2011-2014	38,6226	172,6504	6 668,21	Уговор о јемству
30	Габор Габор	320-11-104/94-2012-14	Ором	2011-2014	37,8766	172,6504	6 539,41	Уговор о јемству
31	Габор Габор	320-11-104/95-2012-14	Ором	2011-2014	35,0000	172,6504	6 042,76	Уговор о јемству
32	Калмар Золтан	320-11-104/93-2012-14	Ором	2011-2014	53,1266	172,6504	9 172,33	Хипотека
33	Калмар Ленард	320-11-104/91-2012-14	Ором	2011-2014	17,9223	172,6504	3 094,29	Готовинско плаћање
34	Жолдош Роберт	320-11-104/61-2012-14	Мале Пијаци	2011-2014	20,7701	157,1369	3 263,75	Готовинско плаћање
35	Фејеш Каролина	320-11-104/60-2012-14	Мале Пијаци	2011-2014	37,2059	157,13687	5 846,42	Уговор о јемству
36	Фејеш Кристиан	320-11-104/141-2012-14	Кањижка	2011-2014	11,6930	61,1096	714,55	Уговор о јемству
37	Ремете Андор	320-11-104/90-2012-14	Ором	2011-2014	40,0000	172,6504	6 906,02	Уговор о јемству
38	Ремете Ласло	320-11-104/89-2012-14	Ором	2011-2014	50,0000	172,6504	8 632,52	Уговор о јемству
39	33 Паприка	320-11-104/147-2012-14	Мартонош	2011-2014	3,6042	30,5548	110,13	Готовинско плаћање
40	Телек Роберт	320-11-104/92-2012-14	Ором	2011-2014	73,7161	167,646	12 358,21	Уговор о јемству
41	Сакач Роберт	320-11-104/84-2012-14	Ором	2011-2014	50,0000	172,6504	8 632,52	Уговор о јемству
42	Ремете Иштван	320-11-104/104-2012-14	Ором	2011-2014	44,5200	172,6504	7 686,39	Уговор о јемству
43	Балог Бага Јохана	320-11-104/82-2012-14	Ором	2011-2014	40,0000	172,6504	6 906,02	Хипотека
44	Кермеци Жолт	320-11-104/96-2012-14	Ором	2011-2014	35,0000	172,6504	6 042,76	Уговор о јемству
45	Конц Ђула	320-11-104/85-2012-14	Ором	2011-2014	50,0000	172,6504	8 632,52	Уговор о јемству
46	Милутиновић Атила	320-11-104/62-2012-14	Ором	2011-2014	0,5284	157,6373	83,3	Готовинско плаћање
47	Милутиновић Атила	320-11-104/64-2012-14	Ором	2011-2014	14,0805	162,6417	2 290,08	Уговор о јемству
48	Милутиновић Атила	320-11-104/66-2012-14	Ором	2011-2014	50,0000	172,6504	8 632,52	Уговор о јемству
49	Фејеш Ђерђ	320-11-104/72-2012-14	Ором	2011-2014	16,6973	102,5894	1 712,97	Хипотека

50	Бабарци Рудолф	320-11-104/103-2012-14	Трешњевац	2011-2014	63,7209	172,6504	11 001,44	Готовинско плаћање
51	Каваи Ференц	320-11-104/109-2012-14	Трешњевац	2011-2014	12,9396	157,1369	2 033,29	Уговор о јемству
52	Домонкош Рудолф	320-11-104/106-2012-14	Трешњевац	2011-2014	39,8000	172,6504	6 871,49	Уговор о јемству
53	Мадар Андор	320-11-104/74-2012-14	Ором	2011-2014	2,4467	157,6373	385,69	Уговор о јемству
54	33 Кањижка	320-11-104/134-2012-14	Кањижка	2011-2014	8,7020	50,5908	440,24	Готовинско плаћање
55	Салаи Терез	320-11-104/85-2012-14	ХОРГОШ	2011-2014	2,2076	6,45	14,26	Готовинско плаћање
56	Керменди Валерија	320-11-104/86-2012-14	ХОРГОШ	2011-2014	2,6714	6,45	17,24	Готовинско плаћање
57	Кнежевић Едит	320-11-104/87-2012-14	ХОРГОШ	2011-2014	2,6161	52,28	136,78	Готовинско плаћање
58	Капоста Андраш	320-11-104/88-2012-14	ХОРГОШ	2011-2014	17,8788	17,84	319	Готовинско плаћање
59	Калмар Золтан	320-11-104/90-2012-14	МАЈЕ ПИЈАЦЕ	2011-2014	1,2438	98,11	122,04	Готовинско плаћање
60	Кагона Имре	320-11-104/91-2012-14	МАЈЕ ПИЈАЦЕ	2011-2014	5,1919	221,66	1 150,87	Уговор о јемству
61	Фејеш Тибор 77	320-11-104/92-2012-14	ОРОМ	2011-2014	3,2619	112,72	367,69	Готовинско плаћање
62	Фејеш Тибор 78	320-11-104/93-2012-14	ОРОМ	2011-2014	3,5291	112,72	397,82	Готовинско плаћање
63	Кењереш Давид	320-11-104/94-2012-14	ТРЕШЊЕВАЦ	2011-2014	0,2468	7,75	1,92	Готовинско плаћање
64	Добо Роберт 133	320-11-104/103-2012-14	КАЊИЖА	2011-2014	1,1764	32,6	38,35	Готовинско плаћање
65	Добо Роберт 135	320-11-104/104-2012-14	КАЊИЖА	2011-2014	5,4860	32,6	178,83	Готовинско плаћање
66	Немеш Ференц	320-11-104/105-2012-14	КАЊИЖА	2011-2014	49,7401	126,97	6 315,43	Готовинско плаћање
УКУПНО					2395,3210		311 885,78	89 184,58
					курс сура за израду табеле	111,7947	40% у динарима	9 970 363,81

ТАБЕЛА 106. Извештај о уговорима о закупу пољопривредног земљишта у државној својини по програму 2012 (2 година закупа)

редни број	назив правног/физичког лица	број уговора	период закупа (од-до)	катастарска општина	површина (ха)	цена/ха (евро)	укупан износ годишње закупнине по уговору (евро)	очекивани приход општине-40%(евро)	средства обезбеђења
1	Сабо Ђезе	320-11-538/1-2012-14	2012-2015	Хоргош	10,5534	20	211,07	84,43	ГОТОВИНСКО
2	Ердељи Елемер	320-11-1629/37-2012-14	2012-2015	Хоргош	44,0234	20,5	902,50	361,00	ГОТОВИНСКО

3	Ердељи Елемер	320-11-1629/45-2012-14	2012-2015	Хоргош	13,6650	20,5	280,15	112,06	ГОТОВИНСКО
4	Дањи Јожеф	320-11-1629/56-2012-14	2012-2015	Хоргош	4,5764	82,01	373,68	149,47	ГОТОВИНСКО
5	Терзин Сава	320-11-1629/67-2012-14	2012-2015	Мале Пијале	3,4490	123	424,21	169,68	ГОТОВИНСКО
6	Терзин Сава	320-11-1629/68-2012-14	2012-2015	Ором	0,6232	163,33	101,79	40,72	ГОТОВИНСКО
7	Сабо Агошгон	320-11-1629/69-2012-14	2012-2015	Ором	0,4115	158,87	65,38	26,15	ГОТОВИНСКО
8	Калман Јожеф	320-11-1629/70-2012-14	2012-2015	Ором	0,8332	158,87	132,37	52,95	ГОТОВИНСКО
9	Дукаи Оливија	320-11-1629/71-2012-14	2012-2015	Ором	0,7475	164	122,59	49,04	ГОТОВИНСКО
10	Ердељи Имре	320-11-1629/79-2012-14	2012-2015	Трешњевац	1,3562	46,13	62,56	25,02	ГОТОВИНСКО
11	Каваи Ференц	320-11-1629/80-2012-14	2012-2015	Трешњевац	0,7129	153,75	109,61	43,84	ГОТОВИНСКО
12	Генци Андрија	320-11-1629/88-2012-14	2012-2013	Кањижа	1,4465	66,63	96,38		
13	Генци Андрија	320-11-1629/93-2012-14	2012-2013	Кањижа	2,5947	66,63	146,28		
14	Генци Андрија	320-11-1629/97-2012-14	2012-2013	Кањижа	1,1731	56,38	78,16		
15	Хајдер Милорад	320-11-1629/90-2012-14	2012-2013	Кањижа	0,3145	66,63	20,96		
16	Балаж Тибор	320-11-1629/99-2012-14	2012-2013	Кањижа	3,4544	61,51	212,45		
17	Балаж Тибор	320-11-1629/101-2012-14	2012-2013	Кањижа	0,2168	51,25	11,12		
18	Мозеш Марија	320-11-1628/2-2012-14	2012-2014	Хоргош	18,5144	77,46	1 434,12		ГОТОВИНСКО
19	"Агропрестиге" Доо	320-11-1628/3-2012-14	2012-2014	Хоргош	33,7969	40,59	1 371,82		ГОТОВИНСКО
20	Франчик Маргит	320-11-1628/4-2012-14	2012-2014	Хоргош	35,7945	82,82	2 964,50		ГОТОВИНСКО
21	Јарамазовић Шандор	320-11-1628/5-2012-14	2012-2013	Хоргош	11,4259	7,22	82,50		
22	"Агровојводина- комерцисервис" Доо	320-11-1628/6-2012-14	2012-2014	Хоргош	38,3982	82,82	3 180,14	1 272,06	јемац
23	Кењереш Кагица	320-11-1628/7-2012-14	2012-2015	Хоргош	14,4237	14,44	208,28	83,31	ГОТОВИНСКО
24	"Агровојводина- комерцисервис" Доо	320-11-1628/8-2012-14	2012-2015	Хоргош	28,9983	40,59	1 177,04	470,82	јемац
25	Андер Ерика	320-11-1628/9-2012-14	2012-2015	Хоргош	21,0321	36,98	777,77	311,11	ГОТОВИНСКО
26	Јарамазовић Шандор	320-11-1628/10-2012-14	2012-2013	Хоргош	68,6004	7,22	495,30		
27	Ненад Јарих	320-11-1628/16-2012-14	2012-2015	Хоргош	11,9233	40,59	483,97	193,59	ГОТОВИНСКО
28	Ердељи Елемер	320-11-1628/39-2012-14	2012-2015	Хоргош	33,1080	125,05	4 140,16	1 656,06	ХИПОТЕКА
29	Боршош Михал	320-11-1628/42-2012-14	2012-2015	Хоргош	0,3956	14,44	5,71	2,28	ГОТОВИНСКО

30	Кењереш Кагица	320-11-1628/46-2012-14	2012-2015	Хоргош	49,4018	18,93	935,18	374,07	ГОТОВИНСКО
31	Јухас Берђ	320-11-1628/47-2012-14	2012-2015	Хоргош	4,8238	55,03	265,45	106,18	ГОТОВИНСКО
32	Калмар Ленард	320-11-1628/72-2012-14	2012-2015	Ором	2,5109	116,41	292,29	116,92	ГОТОВИНСКО
33	Ненад Јарић	320-11-1628/74-2012-14	2012-2015	Ором	0,5379	111,92	60,20	24,08	ГОТОВИНСКО
34	Фејеш Кристиан	320-11-1628/84-2012-14	2012-2015	Кањижа	64,6240	25,27	1 633,05	653,22	јемац
35	Калман Миклош	320-11-1628/85-2012-14	2012-2015	Кањижа	97,4716	25,28	2 463,11	985,24	јемац
36	Фејеш Кристиан	320-11-1628/86-2012-14	2012-2015	Кањижа	37,3049	14,44	538,68	215,47	јемац
37	Сокол Золтан	320-11-1628/89-2012-14	2012-2013	Кањижа	6,0316	25,27	152,42		
38	Фејеш Кристиан	320-11-1628/108-2012-14	2012-2015	Кањижа	3,2102	36,11	115,92	46,37	јемац
39	Андер Ерика	320-11-1628/109-2012-14	2012-2015	Мартонош	1,9550	14,44	28,23	11,29	ГОТОВИНСКО
40	Андер Ерика	320-11-1628/111-2012-14	2012-2015	Мартонош	5,6986	49,56	282,43	112,97	ГОТОВИНСКО
41	Андер Ерика	320-11-1628/112-2012-14	2012-2015	Мартонош	8,4187	36,11	304,00	121,60	ГОТОВИНСКО
42	Добо Роберт	320-11-1628/113-2012-14	2012-2015	Мартонош	5,4407	33,37	181,56	72,62	ГОТОВИНСКО
43	Фејеш Кристиан	320-11-1628/127-2012-14	2012-2013	Кањижа	3,8175	47,81	182,52		
УКУПНО					697,8102		27 107,61	7 943,63	
курс еура за израду табеле					111,7947				888 055,96

ТАБЕЛА 12 Коришћење без плаћања накнаде

навести назив корисника: Пољопривредно-техничко средњошколски центар "Беседеш Јожеф" Кањижа

К.О.	број поседовног листа/листа непокретности	број катастарске парцеле	култура	класа	површина(ха)
Кањижа	889	7928/1	њива		1
	891	6030	њива		4
	891	6031	њива		4
	891	6032	њива		4
	891	6033	њива		4
	891	6060	њива		4
					9,904
					0,6477
					2,7103
					4,535
					11,8146

5854	7586	њива	3	0,7803
5854	7588/1	њива	3	6,6699
5854	7588/1	њива	4	3,8202
5854	7592	њива	4	7,106
5854	7594/1	њива	4	5,4603
5854	7597/1	њива	4	1,5129
5854	7597/1	њива	5	8,7707
891	7676	њива	6	1,1544
891	7683	њива	5	2,195
5854	7691	њива	3	0,9665
5854	7693	њива	3	0,2124
5854	7694	њива	3	0,5914
891	7912	њива	6	4,9202
891	8019	њива	5	0,3216
891	8019	њива	6	0,7461
891	8021	њива	5	0,3108
891	8021	њива	6	0,6091
891	8277	њива	5	0,0926
891	8277	њива	6	0,1778
891	8280	њива	5	0,6991
891	8280	њива	6	1,3424
891	8311	њива	5	4,7911
891	8287	њива	6	1,4607
УКУПНО				93,5027

НАПОМЕНА:

• У складу са чланом 61. Закона о пољопривредном земљишту („Службени гласник Републике Србије“, број 62/06), образовне установе-школе, стручне пољопривредне службе, социјалне установе, високообразовне установе – факултети и научни институти и установе за извршење кривичних санкција остварују право на коришћење пољопривредног земљишта у државној својини без плаћања накнаде и без јавног огласа.

ТАБЕЛА 15а Преглед груписаних надметања (сувојина)									
КО Хоргош	потес	л.н. Број	број катастар. парцеле	култура и класа	површина парцеле (ха)	површина државног удела (ха)	напомена и лимун жута боја		
1	МАЛИ ХОРГОШ	1943	6149	њива 5.	0,7127	0,7127			
		1943	6693/2	њива 5	0,3413	0,3413			
		1943	6694/2	ливада 4	0,1116	0,1116	заштићено природно добро- 2. степен заштите		
укупно 1		1943	6695/2	трстик мочв. 4	0,1276	0,1276	заштићено природно добро- 2. степен заштите		
2		2176	6200	њива 5.	68,6004	68,6004			
3	СЕЛЕВЕЊ	1943	10128	њива 4. ливада 4.	0,1510	0,1510			
		1943	10129	њива 4	0,1000	0,1000			
		1943	10129	ливада 4	0,0280	0,0280			
укупно 3		2176	3129/1	ливада 4.	0,9977	0,9977			
4		2176	3129/2	ливада 4.	0,1543	0,1543			
5	КЕНДЕРЕШ	1943	3007	њива 3	0,0602	0,0602			
		укупно 4		1943	3007	њива 3	0,0602	0,0602	
6	ЗАДРУЖНИ КРАЈ	2176	3130/1	ливада 4.	0,3782	0,3782			
		2176	3130/2	ливада 4.	0,6566	0,6566			
		2176	3161/1	ливада 4.	1,8702	1,8702			
		2176	3161/2	ливада 4.	0,0780	0,0780			
		3077	3164	ливада 4.	0,1359	0,1359			

укупно 6															
					ливада 4.	3165							0,2833		0,2833
					њива 4.	3147							0,1747		0,1747
													3,5769		3,5769
					виноград 2	10028							0,9840		0,9840
					виноград 2	10030							0,1635		0,1635
					виноград 2	10032							0,0681		0,0681
					виноград 2	10034							0,0681		0,0681
					виноград 2	10036							0,0698		0,0698
					ливада 4	10039							0,4505		0,4505
					виноград 2	10040							1,2972		1,2972
					виноград 2	10041							0,0323		0,0323
					виноград 2	10042							3,0973		3,0973
					виноград 2	10043							0,0867		0,0867
					виноград 2	10045							1,2573		1,2573
					виноград 2	10046							0,0260		0,0260
					виноград 2	10047							0,9368		0,9368
					виноград 2	10048							0,0268		0,0268
					виноград 2	10049							0,9296		0,9296
					виноград 2	10050							0,0248		0,0248
					виноград 2	10051							0,9474		0,9474
					виноград 2	10052							0,0264		0,0264
					виноград 2	10053							0,9333		0,9333
укупно 7													11,4259		11,4259
8					ливада 4.	10307							0,4082		0,4082
					њива 5.	10309							0,5063		0,5063
укупно 8													0,9145		0,9145
9					њива 4.	12226							0,1047		0,0556
					заштићено природно добро-2. степен заштите										
					Сувласник: Халас Розалиа, Хоргош, Маршала Тита 9.										

МАЛИ ХОРГОШ,
СЕЛЕВЕЊ

7

		4794	12263	ливада 4.	0,1154	0,0613	Сувласник: Халас Иштван, Хоргош, Маршала Тита 9.
укупно 9		4794	12264	њива 3. њива 4.	1,0802	0,5739	Сувласник: Берењи Розалија, Хоргош, Јожеф Атиле 9.
		6375	15500	пашњак 3.	0,8171	0,7490	
10	ЧАСАР ДИЛЕ - СУСВОЛИНА	6375	15501	њива 5.	0,1358	0,1245	франк (Адам) Пирошка, Хоргош, Гробљанска 10.
		6375	15502	њива 4.	0,4807	0,4406	
укупно 10					1,4336	1,3141	
		7384	15465	ливада 4.	0,3179	0,2725	
11	ЧАСАР ДИЛЕ - СУСВОЛИНА	7384	15466	њива 5.	0,9733	0,8342	Сувласник: Моношгори Ројика, С Крстур, Јована Ц. Половића бб.
		7384	15467	ливада 4.	0,0632	0,0542	
укупно 11					1,3544	1,1609	
		1850	12862	њива 5.	0,0226	0,0113	Сувласник: Јухас (Јанош) Јанош Хоргош Владимира Назора 3.
12	СИЧ ХАЛОМ - СУСВОЛИНА	1850	12868	њива 5.	1,2731	0,6366	Сувласник: Јухас (Јанош) Ана Хоргош, Владимира Назора 3.
укупно 12					1,2957	0,6479	
		1225	14501	њива 5. ливада 4.	0,8126	0,4064	Сувласник: Варга (Деже) Пирошка, Хоргош, 1. Маја 49.
13	МОЛНАРОВА ДУЖ - СУСВОЛИНА				0,8126	0,4064	
укупно 13					2,2612	1,1306	
		3819	13358	њива 5. ливада 4.	0,2430	0,1215	Сувласник: Ердели Јукач, Хоргош, Дожа Ђерђа 31.
14	ГАЈАМБОШ - СУСВОЛИНА	3819	13359	ливада 5.	0,9439	0,4720	
		3819	13360	њива 4.	3,4481	1,7241	
укупно 14					0,0920	0,0345	Сувласник: Кењереш Марија, Беатрих, Каньжа, Арањ Ј. 7.
		6302	6018	њива 5.	0,5967	0,2238	Кип Имре, Хоргош, Светозара Марковића 19.
15	ПРОЛЕТЕРСКО НАСЕЉЕ - СУСВОЛИНА	6302	6019	ливада 4.	0,4108	0,1540	
		6302	6020	њива 4.			

укупно 15								1,0995	0,4123	
16	МОЛНАРОВА ДУЖ - СУСВОЛИНА	4598	14993	ливада 4.				0,3855	0,1927	Сувласник: Берењи (Иштван) Иштван, Суботца, Браће Југовића 13/а
		4598	14994	њива 4.				0,1613	0,0807	
		4598	14995	ливада 4.				0,0636	0,0318	
		4598	14996	њива 4.				0,1860	0,0930	
укупно 16							0,7964	0,3982		
17	СИЧ ХАЛОМ - СУСВОЛИНА	6374	12737	њива 4.				0,2164	0,1731	Сувласник: Хајнацки (Илеш) Андраш, Хоргош, Камарашки пут 18.
		6374	12762	њива 4.				0,3151	0,2521	
укупно 17								0,5315	0,4252	
18								1,1518	0,5759	Сувласник: Береч (Ђула) Едит, Хоргош, 73. Пут 32/А
укупно 18								1,1518	0,5759	
19	ДУГАЧКА ДУЖ, КЕТРЕЦ, ФОДОРОВА ДУЖ	5527	11720	њива 4.				0,3148	0,1574	Сувласник: Береч (Михаљ) Кагалин, Хоргош, Брагства Јединства 28.
		5527	11753	њива 4.				0,0931	0,0466	
								0,4079	0,2040	
укупно 19							0,4079	0,2040		
20	КЕТРЕЦ - СУСВОЛИНА	4498	12042	њива 4.				0,1279	0,0640	Сувласник: Хојбел Амалија, Ашотхалом, 4. Кварт 411.
		4498	12046	њива 5.				0,0846	0,0423	
		4498	12067	њива 4.				0,3175	0,1587	
		4498	12077	њива 3.				0,2521	0,1261	
укупно 20							0,7821	0,3911		
21	ЧОРДА ЈАРАШ - СУСВОЛИНА	7441	14378	ливада 3.				0,1315	0,0639	Сувласник: Хорват(Михаљ) Марија, Хоргош, Војвођанска 31., Берењи (Михаљ) Иштван, Хоргош, Змај Јовина бб;
		7441	14379	њива 5.				0,0928	0,0451	
		7441	14380	ливада 3.				0,1190	0,0578	
		7441	14381	њива 5.				0,2513	0,1222	
		7441	14382	ливада 3.				0,1513	0,0736	
		7441	14383	њива 5.				0,1806	0,0878	
		7441	14384	њива 5. ливада 3.				0,2222	0,1080	

укупно 21						1,1487	0,5584	
22	СИЛВАШ 2. ДУЖ - СУСВОЛИНА	6893	12987	њива 5.		0,5102	0,3826	Сувласник: Чабаи (Михаљ) Ана, Хоргош, Клиш Фалуди 13.
укупно 22						0,5102	0,3826	
23	ТЕВЕДЕ ДИЛЕ - СУСВОЛИНА	8355	8542	виноград 2.		0,2655	0,0797	Сувласник: Понус (Пал) Карољ, Хоргош, Братства Ј. П. (ЈМБГ 1809953820010), Понус (Гане) Разија, Хоргош, Братства Ј. П. (ЈМБГ 1204953825013)
укупно 23						0,2655	0,0797	
24	ГАЛАМБОШ - СУСВОЛИНА	1610	13412	њива 5.		0,2581	0,1570	
		1610	13413	ливада 4.		0,3910	0,2378	
		1610	13414	њива 5.		0,5942	0,3614	
		1610	13415	ливада 4.		0,4581	0,2786	Сувласник: Шибек (Иштван) Емеренција, Будимпешта, Варга Марија, Мале Пијаце, Чангавирски пут 10.
		1610	13416	ливада 5.		0,1315	0,0800	
		1610	13417	њива 6.		1,3784	0,8384	
		1610	13418	ливада 5.		0,6463	0,3931	
укупно 24					4,0009	2,4335		
25	ЗАДРУЖНИ КРАЈ	535	3475	вуноград 1.		0,3823	0,3277	Сувласник: Олах Ерика (Миклош), Хоргош, Републиканска 37.
укупно 25					0,3823	0,3277		
26	КЕТРЕЦ	3077	9486/2	ливада 4.		1,9217	1,9217	
укупно 26					1,9217	1,9217		
27	СЕЛО	1485	7888	њива 3.		0,0910	0,0606	Сувласник: Берек Арпад (Михаљ), Хоргош, Маршала Тита 23/а. Берек Розалија (Михаљ), Хоргош, Маршала Тита 23.
		1486	7888	виноград 3.		0,0808	0,0538	

укупно 27									
3077		11186	ливада 4.			0,1718		0,1144	
2176		11683	пашњак 2.			0,2086		0,2086	
2176		11767	њива 4.			0,0733		0,0733	
2176		11768	ливада 4.			0,1411		0,1411	
2176		11769	њива 4.			0,0551		0,0551	
2176		11770	њива 4.			0,3188		0,3188	
2176		11779	њива 5.			0,2803		0,2803	
2176		11821/1	њива 5.			0,1222		0,1222	
2176		11902	њива 3.			1,1209		1,1209	
3077		11273	ливада 5.			0,1851		0,1851	
1943		11340	виноград 2			1,8107		1,8107	
3077		11684	ливада 4.			0,1245		0,1245	
3077		11702	ливада 4.			2,7655		2,7655	
1943		11718	њива 4			1,3905		1,3905	
3077		11730	ливада 4.			0,5181		0,5181	
3077		11744	ливада 4.			1,4454		1,4454	
3077		11834	ливада 4.			3,9254		3,9254	
3077		11846	ливада 4.			0,5550		0,5550	
1943		11751	њива 4			1,1546		1,1546	
3077		11977	ливада 4.			0,1481		0,1481	
1943		11790	њива 4			1,1602		1,1602	
1943		11791	њива 4			0,1442		0,1442	
1943		11870	њива 3			1,1968		1,1968	
1943		11872	њива 4			0,3057		0,3057	
1943		11876	њива 3			0,0519		0,0519	
1943		11994/2	њива 4			0,6667		0,6667	
1943		11995	њива 4			0,4574		0,4574	
3077		11996	њива 5. ливада 4.			0,1103		0,1103	
			ливада 4.			1,2574		1,2574	

укупно 28					21,6938	21,6938	21,6938
29	КЕТРЕЦ, СИЧ ХАЈЛОМ, СИЛВАШ 2. ДУЖ	2176	12018	њива 4.	0,0582	0,0582	0,0582
		3077	12025	ливада 4.	4,1389	4,1389	4,1389
		1943	12039	њива 4	0,3662	0,3662	0,3662
		2176	12043	њива 5.	0,0812	0,0812	0,0812
		2176	12045	њива 5.	0,0733	0,0733	0,0733
		1943	12064	њива 4	0,2238	0,2238	0,2238
		2176	12068	њива 4.	0,2890	0,2890	0,2890
		3077	12071	ливада 4	2,2177	2,2177	2,2177
		1943	12074	њива 4	0,1629	0,1629	0,1629
		2176	12132	ливада 4.	0,5196	0,5196	0,5196
		3077	12133	ливада 4.	1,1335	1,1335	1,1335
		2176	12136	ливада 4.	0,1343	0,1343	0,1343
		3077	12175	ливада 4.	1,1954	1,1954	1,1954
		2176	12204	ливада 4.	0,6061	0,6061	0,6061
		3077	12209	ливада 4.	0,8914	0,8914	0,8914
		3077	12227	ливада 4.	0,3392	0,3392	0,3392
		3077	12254	ливада 4.	0,1845	0,1845	0,1845
		3077	12258	ливада 4.	0,6840	0,6840	0,6840
		3077	12282	ливада 4.	0,2915	0,2915	0,2915
		3077	12294	ливада 4.	0,3332	0,3332	0,3332
		3077	12356	ливада 4.	7,8634	7,8634	7,8634
		1943	12359	њива 4	0,0519	0,0519	0,0519
		3077	12362	ливада 4.	1,3762	1,3762	1,3762
		1943	12365	њива 3	0,0850	0,0850	0,0850
		1943	12365	њива 4	0,1377	0,1377	0,1377
		3077	12390	ливада 4.	1,1033	1,1033	1,1033
		3077	12393	ливада 4.	0,2028	0,2028	0,2028
		3077	12401	ливада 4.	0,9189	0,9189	0,9189
		3077	12598	њива 4	0,6437	0,6437	0,6437

2176	12664	њива 4.	0,1948	0,1948	0,1948
3077	12665	ливада 4	0,0032	0,0032	0,0032
2176	12671	њива 4.	0,1934	0,1934	0,1934
2176	12672	њива 4.	0,1747	0,1747	0,1747
2176	12692	њива 4.	0,5169	0,5169	0,5169
3077	12714	ливада 4	1,0231	1,0231	1,0231
1943	12723	њива 4	0,4109	0,4109	0,4109
3077	12726	ливада 4	0,3477	0,3477	0,3477
3077	12735/1	њива 4	1,3569	1,3569	1,3569
3077	12735/2	ливада 4.	0,0020	0,0020	0,0020
3077	12735/3	ливада 4.	0,0061	0,0061	0,0061
1943	12736	њива 4	0,1983	0,1983	0,1983
1943	12750	њива 5.	0,0334	0,0334	0,0334
1943	12761	њива 4	0,3312	0,3312	0,3312
3077	12785/1	ливада 4.	0,1713	0,1713	0,1713
1943	12785/2	ливада 4.	0,1134	0,1134	0,1134
3077	12785/3	ливада 4.	0,5084	0,5084	0,5084
1943	12787	њива 4	0,1237	0,1237	0,1237
3077	12788/1	ливада 4.	1,7025	1,7025	1,7025
3077	12788/2	ливада 4.	0,3754	0,3754	0,3754
7245	12831	њива4,ливада 4	0,3266	0,3266	0,3266
1943	12837	њива 4	0,2301	0,2301	0,2301
1943	12838	ливада 4.	0,1485	0,1485	0,1485
1943	12839	њива 4	0,9939	0,9939	0,9939
3077	12849	ливада 4.	1,6686	1,6686	1,6686
1943	12857	њива 4	1,2225	1,2225	1,2225
3077	12858	ливада 4.	0,9057	0,9057	0,9057
2176	12860	њива 4.	0,0922	0,0922	0,0922
2176	12861	њива 4.	0,0641	0,0641	0,0641
3077	12863	ливада 4.	0,2195	0,2195	0,2195

	2176	12864	њива 4.	0,4115	0,4115	0,4115
	2176	12865	њива 5.	0,6611	0,6611	0,6611
	2176	12866	ливада 4.	0,3644	0,3644	0,3644
	3077	12867	ливада 4.	0,0701	0,0701	0,0701
	2176	12872	њива 5.	0,6046	0,6046	0,6046
	1943	12880	њива 5.	0,6185	0,6185	0,6185
	3077	12881	ливада 4.	4,1903	4,1903	4,1903
	1943	12882	њива 4	0,1980	0,1980	0,1980
	2176	12894	њива 3.	0,5621	0,5621	0,5621
	2176	12901	њива 3.	0,1665	0,1665	0,1665
	3077	12916	њива 4.	0,0951	0,0951	0,0951
	2176	12920/2	њива 5.	0,0368	0,0368	0,0368
	2176	12924/2	њива 5.	0,0615	0,0615	0,0615
	3077	12925	ливада 4.	1,1745	1,1745	1,1745
	1943	12937	њива 5	0,4145	0,4145	0,4145
	3077	12938	ливада 4.	2,1360	2,1360	2,1360
	2176	12940	њива 4.	0,0410	0,0410	0,0410
	2176	12941	њива 4.	0,2586	0,2586	0,2586
	2176	12943	њива 4.	0,3164	0,3164	0,3164
	2176	12944	њива 4.	0,2179	0,2179	0,2179
	3077	12971	ливада 4.	1,2596	1,2596	1,2596
	2176	12998	њива 5.	0,1929	0,1929	0,1929
	2176	12999	ливада 4.	0,0540	0,0540	0,0540
укупно 29				54,0717	54,0717	54,0717
30	1943	12783	њива 4	0,2902	0,2902	0,2902
	1943	12797	њива 4	0,2467	0,2467	0,2467
укупно 30				0,5369	0,5369	0,5369
31	2176	14291	њива 5. ливада 3. 4.	0,3366	0,3366	0,3366
	2176	14292	њива 5.	0,0732	0,0732	0,0732

2176	14293	њива 5.	0,0410	0,0410	0,0410
2176	14293	ливада 3.	0,0632	0,0632	0,0632
2176	14360/2	ливада 3.	0,4218	0,4218	0,4218
2176	14361	њива 5.	0,1439	0,1439	0,1439
2176	14362	ливада 3.	0,2863	0,2863	0,2863
1943	14385	ливада 3.	0,5903	0,5903	0,5903
2176	14393	ливада 3.	0,1987	0,1987	0,1987
2176	14394	њива 4.	0,1006	0,1006	0,1006
2176	14395	ливада 3.	0,2059	0,2059	0,2059
2176	14396/2	ливада 3.	0,1863	0,1863	0,1863
2176	14397/2	њива 4.	0,1177	0,1177	0,1177
2176	14398/2	ливада 3.	0,1987	0,1987	0,1987
2176	14616/2	ливада 4.	0,9459	0,9459	0,9459
2176	14829	њива 4.	0,2177	0,2177	0,2177
2176	14830	ливада 4.	0,1323	0,1323	0,1323
2176	14831	ливада 4.	0,0844	0,0844	0,0844
2176	14834	њива 5. ливада 4.	1,1348	1,1348	1,1348
2176	14869	њива 4.	0,5869	0,5869	0,5869
2176	14870	ливада 4.	0,1168	0,1168	0,1168
2176	14887	ливада 4.	0,0882	0,0882	0,0882
2176	14997	њива 5.	0,2075	0,2075	0,2075
2176	14999	њива 5.	0,4455	0,4455	0,4455
			6,9242	6,9242	6,9242
7245	14755	њива 3.,4. ливада 4.	0,5522	0,5522	0,5522
2176	15072	њива 4.	0,0758	0,0758	0,0758
2176	15078/1	њива 4.	0,2260	0,2260	0,2260
2176	15078/2	њива 4.	0,2391	0,2391	0,2391
2176	15079/1	њива 4. ливада 4.	0,4445	0,4445	0,4445
2176	15079/2	ливада 4.	0,2953	0,2953	0,2953
укупно 31			6,9242	6,9242	6,9242
32					
МОЛНАРОВА ДУЖ, ГАЛАМБОШ, ЧАСАР ДИЛЕ					

2176	15080	њива 5.	0,1361	0,1361	0,1361
3077	15133	ливада 4	1,6554	1,6554	1,6554
2176	15321	ливада 4.	0,2895	0,2895	0,2895
2176	15359	њива 4.	0,2401	0,2401	0,2401
2176	15360	ливада 4.	0,0753	0,0753	0,0753
2176	15361	њива 5. ливада 4.	0,1496	0,1496	0,1496
2176	15468	ливада 4.	0,1905	0,1905	0,1905
2176	15469	њива 6.	0,4278	0,4278	0,4278
2176	15491	њива 5.	0,2063	0,2063	0,2063
2176	15493/1	њива 5.	0,7243	0,7243	0,7243
укупно 32			5,9278	5,9278	5,9278
3077	9522	ливада 4.	3,2592	3,2592	3,2592
3077	9257	ливада 5.	0,7247	0,7247	0,7247
3077	9378	ливада 4.	4,2080	4,2080	4,2080
3077	9379	пашњак 3.	1,7753	1,7753	1,7753
3077	9382	ливада 5.	8,0582	8,0582	8,0582
3077	9486/1	ливада 4.	0,0800	0,0800	0,0800
3077	9486/3	ливада 4.	1,0945	1,0945	1,0945
3077	9486/4	ливада 4.	1,7717	1,7717	1,7717
3077	9500	ливада 4.	1,0973	1,0973	1,0973
3077	9515	ливада 4.	1,4538	1,4538	1,4538
3077	9548	ливада 4.	0,2405	0,2405	0,2405
3077	9551	ливада 4.	0,1120	0,1120	0,1120
3077	9562	ливада 4.	0,3932	0,3932	0,3932
укупно 33			24,2684	24,2684	24,2684
2176	5752/2	њива 4	0,1946	0,1946	0,1946
2176	5752/4	ливада 4	0,2306	0,2306	0,2306
2176	5852	њива 5	0,2027	0,2027	0,2027
2176	5854/2	ливада 4	0,0727	0,0727	0,0727
ПРОЛЕТЕРСКО НАСЕЉЕ					
укупно 34					

	2176	5854/3	ливада 4	0,0714	0,0714	0,0714	
	2176	5854/4	ливада 4	0,0684	0,0684	0,0684	
	2176	6055	њива 4	0,0113	0,0113	0,0113	заштићено природно добро- 3. степен заштите
укупно 34				0,8517	0,8517	0,8517	
	2176	3927/2	њива 5	0,0119	0,0119	0,0119	
35	2176	3928	ливада 4	0,2403	0,2403	0,2403	
	2176	4078/1	њива 2	0,2326	0,2326	0,2326	
укупно 35				0,4848	0,4848	0,4848	
	2176	8351	њива 4.	2,5062	2,5062	2,5062	
	2176	8352	њива 4.	0,0770	0,0770	0,0770	
36	2176	8353	њива 4.	0,9442	0,9442	0,9442	
	2176	8357	њива 5	14,4670	14,4670	14,4670	
укупно 36				17,9944	17,9944	17,9944	
37	2176	8335	њива 4.	0,6862	0,6862	0,6862	
	2176	8337	њива 4.	1,1734	1,1734	1,1734	
	2176	8349	њива 4.	0,9541	0,9541	0,9541	
	2176	8368	њива 4.	0,9930	0,9930	0,9930	
	2176	8369	њива 4.	0,0255	0,0255	0,0255	
	2176	8370	њива 4.	0,9964	0,9964	0,9964	
	2176	8371	њива 4.	0,0254	0,0254	0,0254	
	2176	8372	њива 4.	0,9943	0,9943	0,9943	
	2176	8373	њива 4.	0,0254	0,0254	0,0254	
	2176	8374	њива 4.	0,9969	0,9969	0,9969	
	2176	8375	њива 4.	0,0254	0,0254	0,0254	
	2176	8376	њива 4.	0,9950	0,9950	0,9950	
	2176	8377	њива 4.	0,0254	0,0254	0,0254	
	2176	8378	њива 4.	0,9969	0,9969	0,9969	

2176	8379	њива 4.	0,0254	0,0254	0,0254
2176	8380	њива 4.	0,9995	0,9995	0,9995
2176	8381	њива 4.	0,0254	0,0254	0,0254
2176	8382	њива 4.	1,4256	1,4256	1,4256
2176	8383	њива 4.	0,1626	0,1626	0,1626
2176	8387	њива 4.	1,0128	1,0128	1,0128
2176	8388	њива 4.	0,0254	0,0254	0,0254
2176	8389	њива 4.	0,9820	0,9820	0,9820
2176	8390	њива 4.	0,0251	0,0251	0,0251
2176	8391	њива 4.	0,9930	0,9930	0,9930
2176	8392	њива 4.	0,0217	0,0217	0,0217
2176	8393	њива 4.	1,0211	1,0211	1,0211
2176	8394	њива 4.	0,0321	0,0321	0,0321
2176	8395	њива 4.	1,0128	1,0128	1,0128
2176	8396	њива 4.	0,0317	0,0317	0,0317
2176	8397	њива 4.	0,9780	0,9780	0,9780
2176	8398	њива 4.	0,0253	0,0253	0,0253
2176	8399	њива 4.	0,9887	0,9887	0,9887
2176	8400	њива 4.	0,0251	0,0251	0,0251
2176	8401	њива 4.	1,0286	1,0286	1,0286
			19,7552	19,7552	19,7552
Укупно 37					
2176	3597	њива 4.	0,2010	0,2010	0,2010
2176	8328	њива 4	0,3230	0,3230	0,3230
2176	8329	њива 4	0,5704	0,5704	0,5704
2176	8330	њива 4	0,0152	0,0152	0,0152
2176	8331	њива 4	0,5955	0,5955	0,5955
2176	8332	њива 4	0,0150	0,0150	0,0150
2176	8333	њива 4	0,5905	0,5905	0,5905
2176	8334	њива 4	0,0150	0,0150	0,0150
Укупно 38					
БУЦАК					

2176	8336	њива 4	0,0861	0,0861	0,0861
2176	8338	њива 4	0,0258	0,0258	0,0258
2176	8339	њива 4	1,0218	1,0218	1,0218
2176	8340	њива 4	0,0258	0,0258	0,0258
2176	8341	њива 4	1,0238	1,0238	1,0238
2176	8342	њива 4	0,0259	0,0259	0,0259
2176	8343	њива 4	1,3323	1,3323	1,3323
2176	8344	њива 4	0,0956	0,0956	0,0956
2176	8345	њива 4	1,3403	1,3403	1,3403
2176	8346	њива 4	0,0192	0,0192	0,0192
2176	8347	њива 4	0,7716	0,7716	0,7716
2176	8348	њива 4	0,0198	0,0198	0,0198
2176	8350	њива 4	0,0535	0,0535	0,0535
укупно 38			7,9661	7,9661	7,9661
39		КЕРЕШ ОЛДАЛ, ЧОРДА ЈАРАШ			
1943	16109	њива 4, 5. ливада 4.	0,8997	0,8997	0,8997
1943	16239/4	ливада 4.	0,0201	0,0201	0,0201
1943	16462/1	остало земљиште	0,0362	0,0362	0,0362
1943	16622	ливада 3	0,2015	0,2015	0,2015
укупно 39			1,1575	1,1575	1,1575
40		ЧАСАР ДИЈЕ			
1943	15206	њива 4	0,5697	0,5697	0,5697
1943	15221	њива 4	0,5611	0,5611	0,5611
3077	15442	ливада 4	0,0502	0,0502	0,0502
3077	15443	њива 5	0,0506	0,0506	0,0506
3077	15444	ливада 4	0,1258	0,1258	0,1280
3077	15445	њива 5	0,1264	0,1264	0,1264
1943	15460	ливада 4	0,0802	0,0802	0,0802
1943	15461/3	њива 5	0,0681	0,0681	0,0681
1943	15462	ливада 4	0,0768	0,0768	0,0768
1943	15463/3	њива 5	0,3739	0,3739	0,3739

	1943	15464/3	ливада 4	0,1361	0,1361	0,1361
	1943	15636	њива 4	0,4034	0,4034	0,4034
	1943	15666	виноград 3	0,0849	0,0849	0,0849
	1943	15667	њива 4	0,3375	0,3375	0,3375
укупно 40				3,0447	3,0447	3,0469
	1943	14432	њива 5.виноград 2.3.	0,4303	0,4303	0,4303
	1943	14433	третик мочв. 1	0,4670	0,4670	0,4670
	1943	14585	њива 5	0,0501	0,0501	0,0501
	1943	14586	ливада 4	0,1184	0,1184	0,1184
	1943	14587	њива 4	0,8191	0,8191	0,8191
	1943	14985	њива 4	0,2081	0,2081	0,2081
	1943	14986	ливада 4	0,0542	0,0542	0,0542
	1943	14987	њива 4	0,1381	0,1381	0,1381
	1943	14988	ливада 4	0,4063	0,4063	0,4063
укупно 41				2,6916	2,6916	2,6916
	2176	13836	њива 5.	0,1586	0,1586	0,1586
	1943	13750	њива 5	0,1897	0,1897	0,1897
	1943	13966	пашњак 2	0,0114	0,0114	0,0114
	1943	13967	пашњак 2	0,0040	0,0040	0,0040
	1943	13968	пашњак 2	0,1434	0,1434	0,1434
	1943	13969/1	остало земљиште	0,0465	0,0465	0,0465
	1943	13970/1	њива 5	0,1692	0,1692	0,1692
	1943	13970/2	остало земљиште	0,1733	0,1733	0,1733
	1943	13971/1	третик мочв. 1	0,0140	0,0140	0,0140
	1943	13971/2	третик мочв. 2	0,0270	0,0270	0,0270
	1943	13972	третик мочв. 3	0,0220	0,0220	0,0220
	1943	13983/1	њива 5	0,3225	0,3225	0,3225
укупно 42				1,2816	1,2816	1,2816
43	1943	8729	њива 5	0,0300	0,0300	0,0300

укупно 42

ТЕВЕДЕ ДИЛЕ, МАЈА

43

	ЂАЛА, МАЛИ КУНГОВ	1943	8777	виноград 2	0,1871	0,1871	0,1871
		1943	9014	пашњак 3	0,2164	0,2164	0,2164
		1943	9016/2	њива 5	0,1394	0,1394	0,1394
		1943	9062	пашњак 4	2,2739	2,2739	2,2739
		1943	9105/2	њива 4	0,4262	0,4262	0,4262
		1943	9359	њива 3	0,5410	0,5410	0,5410
укупно 43					3,8140	3,8140	3,8140
		1943	9566	њива 3	0,3047	0,3047	0,3047
		1943	9627/2	пашњак 3	0,0815	0,0815	0,0815
		1943	9627/3	пашњак 3	0,0721	0,0721	0,0721
		1943	9627/5	пашњак 3	0,0721	0,0721	0,0721
		1943	9627/6	пашњак 3	0,0721	0,0721	0,0721
		1943	9627/7	пашњак 3	0,0721	0,0721	0,0721
		1943	9627/8	пашњак 3	0,0721	0,0721	0,0721
		1943	9627/9	пашњак 3	0,0721	0,0721	0,0721
		1943	9627/10	пашњак 3	0,0721	0,0721	0,0721
		1943	9627/11	пашњак 3	0,0721	0,0721	0,0721
		1943	9627/12	пашњак 3	0,0721	0,0721	0,0721
		1943	9627/13	пашњак 3	0,0721	0,0721	0,0721
		1943	9627/16	пашњак 3	0,0721	0,0721	0,0721
		1943	9627/21	пашњак 3	0,0721	0,0721	0,0721
		1943	9627/22	пашњак 3	0,0721	0,0721	0,0721
		1943	9627/23	пашњак 3	0,0721	0,0721	0,0721
		1943	9627/24	пашњак 3	0,0721	0,0721	0,0721
		1943	9627/25	пашњак 3	0,0721	0,0721	0,0721
		3077	2639	њива 3	0,4797	0,4797	0,4797
укупно 44					2,0195	2,0195	2,0195
45	СЕЛО, ПРОЛЕТЕРСКО НАСЕЉЕ	1943	808	воћњак 2	0,0891	0,0891	0,0891
		1943	809	виноград 3	0,1035	0,1035	0,1035

1943	968	њива 3	0,0425	0,0425	0,0425
1943	1382	њива 3	0,0853	0,0853	0,0853
1943	1384	њива 3	0,0288	0,0288	0,0288
1943	1787	њива 4	0,0880	0,0880	0,0880
1943	2088	њива 5	0,0449	0,0449	0,0449
1943	2091	пашњак 4	0,0595	0,0595	0,0595
1943	2172	пашњак 3	0,0818	0,0818	0,0818
1943	2174	бара	6,2042	6,2042	6,2042
1943	2176	пашњак 3	0,0532	0,0532	0,0532
7245	5369	виноград 2	0,6607	0,6607	0,6607
7245	5370	виноград 2	0,2157	0,2157	0,2157
1943	5683	виноград 2	0,2195	0,2195	0,2195
2176	5752	ливада 4.	0,2306	0,2306	0,2306
укупно 45			8,2073	8,2073	8,2073
3077	12465	ливада 4.	10,1742	10,1742	10,1742
3077	12486	ливада 4.	13,5918	13,5918	13,5918
3077	12564	ливада 5.	6,4677	6,4677	6,4677
укупно 46			30,2337	30,2337	30,2337
47	12048	ливада 4.	19,0142	19,0142	19,0142
укупно 47			19,0142	19,0142	19,0142
48	11904/1	ливада 4.	26,0578	26,0578	26,0578
укупно 48			26,0578	26,0578	26,0578
49	9624	ливада 5.	7,5516	7,5516	7,5516
укупно 49			7,5516	7,5516	7,5516
3077	9396	ливада 4.	1,0324	1,0324	1,0324
3077	9398	ливада 4.	1,9002	1,9002	1,9002
1943	2171	бара	7,0434	7,0434	7,0434
укупно 50			9,9760	9,9760	9,9760

51	ХАРИЦА, РЕКОВ РИТ	3077	8211	њива 4.	0,9620	0,9620
		3077	8229/1	њива 4.	0,4576	0,4576
		7245	3712/2	њива 3.	0,0389	0,0389
укупно 51					1,4585	1,4585
52	РЕКОВ РИТ	3077	3773	њива 5.	0,0858	0,0858
	РЕКОВ БРЕГ	3077	3827/1	њива 2.	0,2951	0,2951
укупно 52					0,3809	0,3809
53	МОЛНАРОВА ДУЖ	2176	14835	пашњак 3.	0,3164	0,3164
		2176	14882	пашњак 3.	0,3473	0,3473
укупно 53					0,6637	0,6637
54	БОГАРЗО	1943	6363	виноград 2.	0,4165	0,4165
		1943	6364	њива 5.	0,2183	0,2183
укупно 54					0,6348	0,6348
55	СЕЛЕВЕЊ, ЧЕНГЕШ РАМПА, БОГАРЗО, ИРИ ЈАРАШ, ЗАДРУЖНИ КРАЈ, МАЈИ ХОРГОШ, МОЛНАРОВ ДУЖ	3077	6243	третик и мочвара 1.	2,3755	2,3755
		3077	9739	третик и мочвара 1.	0,1542	0,1542
		3077	9740	третик и мочвара 1.	0,1967	0,1967
		3077	9741	третик и мочвара 1.	0,1763	0,1763
		3077	14193	третик и мочвара 1.	1,6826	1,6826
		2176	3148	третик и мочвара 4.	0,6758	0,6758
		2176	3336/1	третик и мочвара 4.	4,7759	4,7759
		2176	6189	третик и мочвара 1.	0,0286	0,0286
		2176	6190	третик и мочвара 1.	1,1437	1,1437
		2176	6192	третик и мочвара 1.	0,3707	0,3707
		2176	6202	третик и мочвара 1.	3,3544	3,3544
		2176	6212	третик и мочвара 1.	0,4113	0,4113
		2176	10038	третик и мочвара 1.	1,1564	1,1564
		2176	10133	третик и мочвара 1.	0,4800	0,4800
		2176	10142	третик и мочвара 1.	1,5097	1,5097

58	ОРОМ-УШТОРКА	2187	4756	њива 4.	0,8400	0,8400	0,8400	0,8400	
укупно 58					0,8400	0,8400	0,8400	0,8400	
59	ЈАРАШ	1281	2596	ливада 4.	0,3252	0,1626	0,1626	0,1626	Сувласник: Ковач Ержебет, Мале Пијаче, Лењина 3.
		1281	2597	њива 5.	0,2653	0,1327	0,1327	0,1327	
укупно 59					0,5905	0,2953	0,2953	0,2953	
60	УШТОРКА	2017	3379	њива 3.	1,1381	0,1507	0,1507	0,1507	Сувласник: Салаи (Иштван) Мелинда, Шупљак, Халомски шор 27.
укупно 60					1,1381	0,1507	0,1507	0,1507	
61	УШТОРКА	3113	4083	ливада 5.	0,0871	0,0290	0,0290	0,0290	Сувласник: Фараго (Иштван) Имре, Мале Пијаче, Партизански пут 23.
		3113	4084	њива 3.	0,5208	0,1736	0,1736	0,1736	
укупно 61					0,6079	0,2026	0,2026	0,2026	
62	КЕРЕШ ПАРТ	2556	3937	њива 4.	0,3960	0,0440	0,0440	0,0440	Сувласник: Вираг (Шандор) Шандор, Мале Пијаче, Кап. Киш Ференца 9.; Вираг (Јожеф) Рожа, Мале Пијаче, Киш Ференца 9.
		2556	3938	пашњак 1.	0,3661	0,0407	0,0407	0,0407	
		2556	3939/1	њива 5.	0,0550	0,0061	0,0061	0,0061	
		2556	3940	њива 4.-5.	3,3814	0,3757	0,3757	0,3757	
укупно 62				4,1985	0,4665	0,4665	0,4665		
63	ХАТВАН ЛАНЦ	286	2292	њива 5.	4,4299	1,9935	1,9935	1,9935	Сувласник Дањи (Јанош) Ђерђ Мале Пијаче Бр. Јединство. бб
укупно 63				4,4299	1,9935	1,9935	1,9935		
УКУПНО К.О. МАЈЕ ПИЈАЦЕ					16,0040	8,1477	8,1477	8,1477	
К.О. Ором	потес	л.н. број	број катастар. парцеле	култура и класа парцеле	површина парцеле (ха)	површина државног удела (ха)	напомена и зелена боја		
							напомена и зелена боја		
							напомена и зелена боја		
64	САЈАШКА ЗЕМЉА	280	1798	њива2. 3.	0,2486	0,2486	0,2486	0,2486	
		280	1801	њива 3.	0,2771	0,2771	0,2771	0,2771	
		280	2466	њива 3.	0,2677	0,2677	0,2677	0,2677	

укупно 64		280	2597/2	њива 2.	0,1429	0,1429	0,9363	0,1429	0,9363
65	САЈАШКА ЗЕМЉА	280	2112	њива 3.	0,7284	0,7284	0,7284	0,7284	0,7284
укупно 65		280	2157	њива 2.3.	0,6613	0,6613	0,6613	0,6613	0,6613
66	САЈАШКА ЗЕМЉА	280	3945/2	њива 3.	0,2148	0,2148	0,2148	0,2148	0,2148
укупно 66		280			0,2148	0,2148	0,2148	0,2148	0,2148
67	КОШУТ ЛАЈОША	1981	502	њива 1.	0,1157	0,1157	0,1157	0,1157	0,1157
укупно 67		1981	503	њива 1.	0,0625	0,0625	0,0625	0,0625	0,0625
68	СЕЛЕВЕЊ, ЧЕНГЕШ РАМПА, БОГАРЗО, ИРИ ЈАРАШ, ЗАДРУЖНИ КРАЈ, МАЈЛИ ХОРГОШ, МОЛНАРОВ ДУЖ	1671	927/1	трстик и мочвара 2.	0,0286	0,0286	0,0286	0,0286	0,0286
		1671	927/3	трстик и мочвара 2.	0,0016	0,0016	0,0016	0,0016	0,0016
		1671	927/4	трстик и мочвара 2.	0,0130	0,0130	0,0130	0,0130	0,0130
		1671	1007/6	њива 3.	0,2059	0,2059	0,2059	0,2059	0,2059
		1671	1022	њива 3.	0,8894	0,8894	0,8894	0,8894	0,8894
		1671	1190/1	трстик и мочвара 2.	0,8913	0,8913	0,8913	0,8913	0,8913
		1671	1191/1	ливада 2.	0,0352	0,0352	0,0352	0,0352	0,0352
		1671	1192	ливада 2.	0,2755	0,2755	0,2755	0,2755	0,2755
		1671	1193	трстик и мочвара 2.	0,4831	0,4831	0,4831	0,4831	0,4831
		1671	1195/1	трстик и мочвара 2.	0,1158	0,1158	0,1158	0,1158	0,1158
укупно 68		1671	1744	ливада 2.	1,6289	1,6289	1,6289	1,6289	1,6289
УКУПНО К.О.ОРОМ					4,5683	4,5683	4,5683	4,5683	4,5683
КО Трешњавац	потес	л.н. број	број катастар. парцеле	култура и класа	површина парцеле (ха)	површина државног удела (ха)	површина државног удела (ха)	напомена и циклума боја	
69	НН, САЈАШКА ЗЕМЉА, ПОТ. КУРИЈА	2483	953/1	трст. мочв. 1.	0,3454	0,3454	0,3454		
		292	2416	трст. мочв. 1.	0,6780	0,6780	0,6780		

		292	74	њива 3.	0,2854	0,2854	0,2854	0,2854
		292	2419	њива 6. пашњак 2.	0,1497	0,1497	0,1497	0,1497
		292	2517	њива 5.	0,1281	0,1281	0,1281	0,1281
укупно 69					1,5866	1,5866	1,5866	1,5866
70	НН	292	2403/8	њива 2.	0,1996	0,1996	0,1996	0,1996
укупно 70					0,1996	0,1996	0,1996	0,1996
71	НН	292	2407	ливада 3.	0,7125	0,7125	0,7125	0,7125
укупно 71					0,7125	0,7125	0,7125	0,7125
72	САЈАШКА ЗЕМЉА	292	3452	њива 3.	0,0985	0,0985	0,0985	0,0985
укупно 72					0,0985	0,0985	0,0985	0,0985
73	ЈАРАШ	292	1870	њива 5.	0,1182	0,1182	0,1182	0,1182
		292	1872	њива 5.	0,1765	0,1765	0,1765	0,1765
укупно 73					0,2947	0,2947	0,2947	0,2947
74	САЈАШКА ЗЕМЉА	292	3606	њива 3.	0,1924	0,1924	0,1924	0,1924
укупно 74					0,1924	0,1924	0,1924	0,1924
75		292	3209	њива 3.	0,7608	0,7608	0,7608	0,7608
укупно 75					0,7608	0,7608	0,7608	0,7608
УКУПНО К.О. ТРЕШЊЕВАЦ					3,8451	3,8451	3,8451	3,8451
КО ВЕЉЕБИТ	потес	л.н. број	број катастар. парцеле	култура и класа	површина парцеле (ха)	површина државног удела (ха)	површина државног удела (ха)	напомена и ружичаста боја
76	ПАШЊАК МАЈЛИ ОРОМ, НН	296	3535/44	пашњак 4.	0,5755	0,5755	0,5755	
		296	3535/96	ливад 5.	0,5583	0,5583	0,5583	
		602	3535/21	пашњак 4.	0,5755	0,5755	0,5755	
		296	3535/22	њива 7.	0,5755	0,5755	0,5755	
		602	3535/23	њива 7.	0,5755	0,5755	0,5755	
		296	3535/32	њива 6.	0,5755	0,5755	0,5755	
		296	3535/129	њива 7.	0,4805	0,4805	0,4805	

85	Б. В. ЗИМОНИЋ	5714	9416	пашњак 3	1,9451	1,9451	1,9451
		5714	9418	њива 5	1,0628	1,0628	1,0628
		5714	9537/1	њива 5	2,8114	2,8114	2,8114
		5714	9532	њива 5	0,2123	0,2123	0,2123
укупно 85					6,0316	6,0316	6,0316
86	В. В. ЗИМОНИЋ	5714	9433	пашњак 3.	1,0473	1,0473	1,0473
		5714	9434/2	пашњак 3.	0,2262	0,2262	0,2262
укупно 86					1,2735	1,2735	1,2735
87	В. В. ЗИМОНИЋ	5714	9435	њива 4.	0,2123	0,2123	0,2123
		5714	9437	њива 4.	0,4298	0,4298	0,4298
		5714	9446/1	њива 4.	0,9977	0,9977	0,9977
		5714	9519	њива 4.	0,2132	0,2132	0,2132
		5714	9522	њива 4.	0,4301	0,4301	0,4301
		5714	9452	њива 4.	1,5344	1,5344	1,5344
укупно 87					3,8175	3,8175	3,8175
88	В. В. ЗИМОНИЋ	5714	9454	њива 3.	0,5238	0,5238	0,5238
		5714	9470	њива 4.	0,4323	0,4323	0,4323
		5714	9483	њива 4.	0,2170	0,2170	0,2170
укупно 88					1,1731	1,1731	1,1731
89	В. В. ЗИМОНИЋ	5714	9431	њива 4.	3,4544	3,4544	3,4544
укупно 89					3,4544	3,4544	3,4544
90	В. В. ЗИМОНИЋ	5714	9472	њива 4.	0,2158	0,2158	0,2158
укупно 90					0,2158	0,2158	0,2158
91	В. В. ЗИМОНИЋ	5714	9426	њива 4.	0,2092	0,2092	0,2092
укупно 91					0,2092	0,2092	0,2092
92	В. В. ЗИМОНИЋ	5854	9510	њива 4.	0,7908	0,7908	0,7908
укупно 92					0,7908	0,7908	0,7908
93	ТИСКИ ВИНОГРАДИ И	5714	5053	ливада 4.	0,0873	0,0873	0,0873

	ДРУГА СЕЈАНИЦА	5714	5133	ливада 4.	0,1646	0,1646	0,1646
		5714	5136/1	ливада 4.	0,5120	0,5120	0,5120
		5714	5137	ливада 4.	0,6159	0,6159	0,6159
		5714	5144/1	ливада 4.	3,5426	3,5426	3,5426
		5714	5155	ливада 4. и прип. непл.	2,0373	2,0373	2,0373
укупно 93					6,9597	6,9597	6,9597
94	ДОБО ПУТ И МАРКУЏ ПУТ	5714	5542	ливада 4.	3,1813	3,1813	3,1813
		5714	5569	пашњак 3.	0,6351	0,6351	0,6351
		5714	5606	њива 5.	0,6893	0,6893	0,6893
		5714	5651	ливада 3. и 4.	4,0018	4,0018	4,0018
		5714	5653	ливада 4.	0,3536	0,3536	0,3536
		5714	5654	ливада 4.	0,1728	0,1728	0,1728
		5714	5655	ливада 4.	0,0302	0,0302	0,0302
укупно 94					9,0641	9,0641	9,0641
95	СУБОТИЧКИ ПУТ	5714	5766	бара	0,0858	0,0858	0,0858
		5714	5768	ливада 4.	1,3242	1,3242	1,3242
		5714	5790	ливада 4.	0,0508	0,0508	0,0508
		5714	5791/2	ливада 4.	0,0789	0,0789	0,0789
		5714	5890	њива 3.	0,0221	0,0221	0,0221
		5714	5950	пашњак 4.	0,0432	0,0432	0,0432
		5714	5966	ливада 4.	0,3881	0,3881	0,3881
		5714	6013	ливада 3.	0,0725	0,0725	0,0725
укупно 95					2,0656	2,0656	2,0656
96	МАЛИ РИТ	891	7748/1	њива 5.б.	0,3755	0,3755	0,3755
		891	7749	њива 5.б.	0,5137	0,5137	0,5137
		891	7750	њива 5.б.	0,5386	0,5386	0,5386
		891	7752	њива 5.б.	0,5512	0,5512	0,5512

		891	7753	њива 5.6.	0,5308	0,5308
укупно 96					2,5098	2,5098
97	МАЛИ РИТ	888	7144/3	ливада 3.	0,4157	0,4157
укупно 97					0,4157	0,4157
98	ВЕЛИКИ РИТ	888	8456	њива 6.	0,3132	0,3132
укупно 98					0,3132	0,3132
99	ДУГАЧКИ ДУЖ	5714	5399/1	ливада 4 и ост. прир. непл.	6,5993	6,5993
укупно 99					6,5993	6,5993
100	ЖЕЛЕЗНИЧКИ ПУТ, ГОРЊЕ ПРИМОРЈЕ, В. ЗИМОНИЋ, УГАРИ	5714	7099	њива 3.	0,2052	0,2052
		5714	7100	пашњак 4	0,2075	0,2075
		940	6359	пашњак 3.	0,2132	0,2132
		940	6374	њива 3.	0,2162	0,2162
		940	6899	њива 3.	0,3238	0,3238
		940	7052	њива 3.	0,0600	0,0600
		940	9274	њива 4.	0,0874	0,0874
		940	9982	пашњак 3.	0,0728	0,0728
укупно 100					1,3861	1,3861
101	ЧОРДА ПУТ	542	6794	њива 5.	0,4889	0,4889
		5714	6796	ливада 3.	0,1714	0,1714
укупно 101					0,6603	0,6603
102	В. ЗИМОНИЋ	5282	9545	њива 4.	1,5607	0,5680
укупно 102					1,5607	0,5680
103	ДОЊЕ ПРИМОРЈЕ	5356	9873	њива 4.	1,0500	0,5250
укупно 103					1,0500	0,5250

Сувласник: Толнаи Ото (Мађаш) и Толнаи Јулијана, Нови Сад, Булевар Револуције 73

Сувласник: Ласло Антал (Иштван) В. ЗИМОНИЋ, Доње Приморје 18

104	ГОРЊЕ ПРИМОРЈЕ	1041	6462	њива 3.	0,4548	0,1137	Сувласник: Езвеђ Терезија (Деже), Кањижка, Доброволјачка 14	
				6463	ливада 3.	0,0552		0,0138
				6464	ливада 3.	0,0459		0,0115
				6465	њива 3.	0,4483		0,1121
укупно 104					1,0042	0,2511		
105	ГОРЊЕ ПРИМОРЈЕ	4961	6381/1	ливада 4.	0,0357	0,0136	Сувласник: Шандор Тибор (Михаљ), В. ЗИМОНИЋ, Горње Приморје 26	
			6381/2	њива 5.	0,7262	0,2482		
укупно 105					0,7619	0,2618		
106	ЧОРДА ПУТ	5218	6531	њива 3.	0,3241	0,1620	Сувласник: Нађ Ержебет, Мађарска, Сегедин, Реваи Пут 3, Чајкаш Ержебет, Суботица, Матије Гушца 5, Обирка Ана, Мађарска, Сегед, Лехнер Ференц 13, Фехер Ференц (ференц), Суботица, Љубљанска 3	
укупно 106					0,3241	0,1620		
107	ВЕЛИКИ ПАШЊАК	2262	6221/2	њива 4.	2,9109	0,5822	Сувласник: Нађ Иштван (Иштван), Кањижка, Уска 6	
укупно 107					2,9109	0,5822		
108	СУБОТИЧКИ ПУТ	4580	5900	њива 4.	0,0380	0,0190	Сувласник: Олах Михаљ (Михаљ), Кањижка, Крагујевачка 3	
				5902	њива 4.	0,0449		0,0225
				6396	њива 3.	0,8452		0,4226
укупно 108					0,9281	0,4641		
109	КРАТКА ЛИНИЈА	5605	5617	њива 2.	0,5589	0,2795	Сувласник: Нађ Естер (рођ: Боснаи), Кањижка	
					њива 3.	0,2873		0,1437
укупно 109					0,8462	0,4232		

110	МАЛИ ПУТ - СУСВОЈИНА	3887	7760	њива 5. и 6.	0,2689	0,1345	Сувласник: Земљорадничка Задруга Кањижка
укупно 110					0,2689	0,1345	
111	МАРКУС ПУТ - СУСВОЈИНА	488	5611	њива 4. и 5.	0,7443	0,1191	Сувласник: Ковач Жужана и Карољ, Кањижка, Саве Текелије б.
укупно 111					0,7443	0,1191	
УКУПНО К.О. КАЊИЖА					68,0893	60,3360	
КО Маргонош	потес	л.н. број	број катастар. парцеле	култура и класа	површина парцеле (ха)	површина државног удела (ха)	напомена и бордо боја
112	СЕКЕК	1	5691/1	њива 5.	0,2941	0,2941	
укупно 112					0,2941	0,2941	
113	СЕЈАНИЦА -СУСВОЈИНА	2855	4852	пашњак 4.	3,1734	1,3530	Сувласник: Јовачко друштво Фазан, Маргонош М. 73
укупно 113					3,1734	1,3530	
114	СЕЈАНИЦА -СУСВОЈИНА	2857	4855	њива 4., пашњак 4.	5,3234	4,1940	Сувласник: Јовачко друштво Фазан, Маргонош М. 73
укупно 114					5,3234	4,1940	
115	СЕКЕК - СУСВОЈИНА	2381	5030	њива 4., пашњак 4.	0,8284	0,4142	Сувласник: Пака Розалија, Кањижка, Творничка 10 Сувласник: Ожвар Вилмош, Палић, Хоргошки Пут 103.
укупно 115					0,8284	0,4142	
116	ВЕЛИКИ РИТ	1	2041/1	њива 2., њива 3.	0,2798	0,2798	
		1	2041/6	њива 3.	0,0287	0,0287	
		1	2041/7	њива 3.	0,0360	0,0360	
		1	2114/1	њива 2.	0,4528	0,4528	
		1	2533	њива 1.	0,5967	0,5967	

укупно 116						1,3940	1,3940	
117	2.СЕЈАНИЦА							
		1	3112	њива 3.		0,1388	0,1388	
		1	3218	њива 2.		0,1982	0,1982	
укупно 117						0,3370	0,3370	
		1	3505	трет.мочв. 4.		0,9126	0,9126	
118	1.2. СЕЈАНИЦА							
		1	4896	њива 4., њива 5., пашњак 4.		0,8414	0,8414	
		1829	4915	њива 4., њива 5., пашњак 4.		0,7728	0,7728	
укупно 118						2,5268	2,5268	
УКУПНО К.О. МАРТОНОШ								
КО Адорјан	потес	број табле	Положај парцеле у табли	култура и класа	површина парцеле (ха)	површина државног удела (ха)	напомена	пунк боја
119	КАЊИШКИ РИТ							
		1	1		2,8320	2,8320		
		2	11		0,1602	0,1602		
		3	1		0,2123	0,2123		
		4	1		0,0250	0,0250		
		6	1		0,2225	0,2225		
		7	1		0,3351	0,3351		
		8	1		0,1328	0,1328		
		14	4		0,2104	0,2104		
		31	1		0,0663	0,0663		
		34	1		0,3263	0,3263		
		35	2		0,1358	0,1358		
		35	3		0,0765	0,0765		
		6	8		0,7315	0,7315		
		13	4		1,0717	1,0717		
		18	6		0,8074	0,8074		

укупно 119		22	5		1,9728	1,9728	1,9728
		23	19		0,7640	0,7640	0,7640
		24	2		4,8722	4,8722	4,8722
					14,9548	14,9548	14,9548
		40	83		0,1225	0,1225	0,1225
	ГОРЊА СЕЈАНИЦА	42/2	1		2,9140	2,9140	2,9140
		43	117		0,1151	0,1151	0,1151
120		77	3		0,1692	0,1692	0,1692
	ДОЊА СЕЈАНИЦА	79	1		0,0546	0,0546	0,0546
		82	1		1,1826	1,1826	1,1826
		83			0,1605	0,1605	0,1605
	СЕНЃАНСКИ РИТ	703	2		2,1689	2,1689	2,1689
укупно 120					6,8874	6,8874	6,8874
121	ГРАЂЕВИНСКИ РЕОН	ГР			2,0501	2,0501	2,0501
		ГР			18,0351	18,0351	18,0351
укупно 121					20,0852	20,0852	20,0852
122	ПОПОВА ЗЕМЉА	28	1		5,8598	5,8598	5,8598
		31	6		3,0814	3,0814	3,0814
укупно 122					8,9412	8,9412	8,9412
123	СЕНЃАНСКИ РИТ	51	3		0,2473	0,2473	0,2473
		53	1		1,1225	1,1225	1,1225
		55	1		7,9948	7,9948	7,9948
укупно 123					9,3646	9,3646	9,3646
УКУПНО К.О. АДОРЈАН					60,2332	60,2332	58,2992
СВЕ УКУПНО					586,5397	586,5397	556,9882

ТАБЕЛА 16. ЗБИРНА ТАБЕЛА

КО	укупно пољопривредно земљиште у државној својини (ха)	издато у закуп по Програму 2011.(ха)	трајање закупа (од-до)	издато у закуп по Програму 2012 (ха)	трајање закупа (од-до)	из плана коришћења за 2013.годину				површина за изузимање	
						планирано за закуп у 2013. (ха)	најмања површина за надметање (ха)	највећа површина за надметање (ха)	просечна површина за надметање (ха)		број надметања
Хоргош	2654,1980	708,0586	2011-2014	363,4288	2012-2015	402,9170	0,0602	68,6004	7,0314	55	1 179,7936
Мале Пијаце	310,9849	131,6737	2011-2014	3,4490	2012-2015	8,1477	0,1507	3,0220	1,0185	8	167,7145
Ором	1555,2453	1182,5395	2011-2014	5,6642	2012-2015	7,2873	0,1782	4,5683	1,4575	5	359,7543
Трешњевац	802,6046	220,3895	2011-2014	2,0691	2012-2015	3,8451	0,0985	1,5866	0,5493	7	576,3009
Велебит	322,0748	1,6574	2011-2014			5,6428	5,6428	5,6428	5,6428	1	314,7746
Кањига	3480,0444	147,3981	2011-2014	202,6107	2012-2015	60,3360	0,1191	9,0641	1,7239	35	2 976,1969
Мартонош	1881,3339	3,6042	2011-2014	21,5130	2012-2015	10,5131	0,2941	4,1940	1,5019	7	1 845,7036
Адорјан	465,7479					58,2992	6,8874	18,1512	11,6599	5	407,4487
УКУПНО	11472,2338	2395,3210		598,7348		556,9882				123	7 827,6871

93,5027

дато на коришћење без накнаде

дато у закуп по основу власништва
инфраструктуре

дато у закуп по основу узгајања животиња

ТАБЕЛА 16а Укупна површина пољопривредног земљишта у државној својини која није обухваћена закупом или давањем на коришћење без накнаде

К.О.	разлог изузимања	коментар	површина (ха)
Хоргош	Утрине и пашњаци враћени МЗ на коришћење по решењу СО 463-22/98-III - веза 463-16/98-III од 28.03.2002. год.	По Закону о враћању утрина и пашњака	307,8472
Хоргош	Утрине и пашњаци враћени МЗ на коришћење по решењу СО 463-16/98-III од 11.02.2003. год.	По Закону о враћању утрина и пашњака	104,2464
Хоргош	Правно и фактичко стање се разликују	На терену (пут, улица, трг и плац), а промена није спроведена у јавној евиденцији	745,3575
Хоргош	Правно и фактичко стање се разликују	У природи не може да се користи за пољопривредну обраду (ископ земљишта, дивља депонија)	2,5795
Хоргош	Правоснажно решење о повраћају земљишта по основу ПЗФ-а	Промена није спроведена у јавној евиденцији	19,6126
Хоргош	Разлика у евиденцији		0,1504
		Хоргош укупно:	1 179,7936
Мале Пијаце	Утрине и пашњаци враћени МЗ на коришћење по решењу СО 462-15/94-XII веза 463-16/98-III од 28.03.2002 год.	По Закону о враћању утрина и пашњака	84,9850
Мале Пијаце	Утрине и пашњаци враћени МЗ на коришћење по решењу СО 02-10/2012-1/Б од 21.02.2012. год.	По Закону о враћању утрина и пашњака	5,3186
Мале Пијаце	Правно и фактичко стање се разликују	На терену је плац, а промена није спроведена у јавној евиденцији	76,7071
Мале Пијаце	Разлика у евиденцији		0,3259
Мале Пијаце	Земљиште одређено као грађевинско	У поступку привођена намени	0,3779
		Мале Пијаце укупно:	167,7145
Ором	Правно и фактичко стање се разликују	На терену је плац, а промена није спроведена у јавној евиденцији	353,9184
Ором	Правоснажно решење о повраћају земљишта по основу ПЗФ-а	Промена није спроведена у јавној евиденцији	5,4736
Ором	Разлика у евиденцији		0,3623
		Ором укупно:	359,7543
Трешњевац	Утрине и пашњаци враћени МЗ на коришћење по решењу СО 464-20/96-XII од 08.10.1998. год.	По Закону о враћању утрина и пашњака	352,8617
Трешњевац	Утрине и пашњаци враћени МЗ на коришћење по решењу СО 02-9/2012-1/Б од 21.02.2012. год.	По Закону о враћању утрина и пашњака	32,4557
Трешњевац	Правно и фактичко стање се разликују	Није за пољопривредну обраду (на терену је шума, пут, а промена није спроведена у јавној евиденцији)	190,6008
Трешњевац	Разлика у евиденцији		0,3827
		Трешњевац укупно:	576,3009
Велебит	Утрине и пашњаци враћени МЗ на коришћење по решењу СО 462-145/92-XII од 08.10.1998. год.	По Закону о враћању утрина и пашњака	147,9992

	Фактичко стање на терену се разликују	На терену је плац, пут, канал и приватна својина (размена између правног и приватних лица), а промена није спроведена у јавној евиденцији	166,3975
Велебит	Разлика у евиденцији		0,3779
Велебит		Велебит укупно:	314,7746
Кањижка	Утрине и пашњаци враћени МЗ на коришћење по решењу СО 463-7/96-III од 8.10.1998. год.	По Закону о враћању утрина и пашњака	1 294,2829
Кањижка	Утрине и пашњаци враћени МЗ на коришћење по решењу СО 02-11/2012-I/Б од 21.02.2012. год.	По Закону о враћању утрина и пашњака	227,7137
Кањижка	Утрине и пашњаци враћени МЗ на коришћење по решењу СО 02-94/2013-I/Б од 26.03.2013. год.	По Закону о враћању утрина и пашњака	39,1590
Кањижка	Правно и фактичко стање се разликују	На терену пут,улица, насип,стакленик и грађ. парцела, а промена није спроведена у јавној евиденцији	1 409,5720
Кањижка	Правоснажно решење о повраћају земљишта по основу ПЗФ-а	Промена није спроведена у јавној евиденцији	5,0000
Кањижка	Разлика у евиденцији		0,4693
		Кањижка укупно:	2 976,1969
Мартонош	На основу захтева и донетог закључка Извршног одбора СО Кањижке под бр.: 463-44/2004-I од дана 13.07.2004. и дата је сагласност од стране Републичког јавног правобранилаштва под бр.: 74/04 од дана 10.06.2004. године да на непокретностима у државној својини буде уписано право коришћења Месна Заједница Мартонош.	Пешњаци на овом ЈН-у се користе са стране Месне Заједнице Мартонош као враћени пашњаци селу и сваке године праве годишњи план искоришћавања пашњака са срабе држаоца стока. Оно што није пашњак, него обрадиво пољопривредно земљиште локална самоуправа даје у закуп путем јавног надметања	962,6395
Мартонош	Правно и фактичко стање се разликују	На терену (плац, депонија, економско двориште.), а промена није спроведена у јавној евиденцији	882,8899
Мартонош	Разлика у евиденцији		0,1742
		Мартонош укупно:	1 845,7036
Адорјан	У току је комасација земљишта		
	Правоснажно решење о повраћају земљишта по основу ПЗФ-а	Спровешће се у току комасације	5,2349
	Делимично решење Дирекције за реституцију по основу Закона о враћању имовине црквама иа верским заједницама, број 46-00218/2008-03 од 14.10.2010. за црквену општину "Посвета Блажене девице Марије" Адорјан		
	Делимично решење Дирекције за реституцију по основу Закона о враћању имовине црквама иа верским заједницама, број 46-00-215/2008-03 од 04.10.2010. за црквену општину "Свети анђели чувари" Кањижка	Привремено је већ уведена у посед	9,9141
	Правно и фактичко стање се разликују	Привремено је већ уведена у посед земљиште није за пољопривредну обраду (усеци поред канала и железничке пруге)	22,6867
		Адорјан укупно:	369,6130
			407,4487

контрола из табеле 16 - Свеукупно 7 827,6871

Катастарске парцеле на које се односи изузимање налазе се у документацији комисијеије

ТАБЕЛА 17 Величине јавних надметања

величина (ха)	број јавних надметања	% броја у односу на величину јавних надметања	разлика
до 5	96	78,04878049	5,995123509
од 5 до 20	20	16,2601626	-4,65967132
од 20 до 100	7	5,691056911	-0,85637203
преко 100		0	-0,47908017
УКУПНО	123	100	0

Аграрна структура општине КАЊИЖА

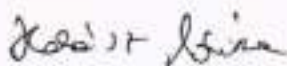
величина Регистрованог пољопривредног газдинства (РПГ)(ха)	број РПГ	% броја РПГ по величинама газдинстава у односу на укупан број РПГ у ЈЛС
до 5	2256	72,05365698
од 5 до 20	655	20,91983392
од 20 до 100	205	6,547428936
преко 100	15	0,479080166
УКУПНО	3131	100

Јавна надметања се групишу тако да њихова величина координира са аграрном структуром ЈЛС (+/-10%)

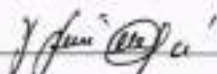
Комисија за израду предлога годишњег Програма заштите, уређења и коришћења пољопривредног земљишта у општини Кањижа за 2013. годину, је користила податке из јавне евиденције о непокретности и за тачност податка одговара под пуном кривичном и материјалном одговорношћу.

Програм су сачинили следећи чланови Комисије:

Председник: Моника Халас, из Кањиже, Владике Његоши 28, ЈМБГ 0705978825013



Члан: Густав Сечи из Хоргоша, Железничка 33, ЈМБГ 1701952820038



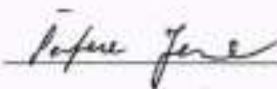
Члан: Тибор Нађ из Хоргоша, Рыбље пијаци 14, ЈМБГ 1501950820015



Члан: Виктор Коледар из Новог Кнежевца, Свети Сава 25, ЈМБГ 1305960830019



Члан: Јене Шерфезе из Хоргоша, Кошут Л.бр. 10, ЈМБГ 2808950820017



Република Србија
Аутономна Покрајина Војводина
Општина Кањижа
Скупштина општине Кањижа
Број: 320-254/2013-И/В
Дана: 01. 10. 2013. год
Ка њ и ж а

Председник Скупштине општине
Ервин Хужвар с. р.

С А Д Р Ж А Ј

ОДЛУКА о додели признања „ПРО УРБЕ“ у 2013. години	441
ОДЛУКА о прибављању непокретности уписане у ЛН бр. 5739 К.О. Кањижа у јавну својину општине Кањижа непосредном погодбом.....	441
ОДЛУКА о давању претходне сагласности носиоцима права коришћења на стварима у јавној својини општине Кањижа о давању у закуп	442
РЕШЕЊЕ о усвајању Извештаја о остварењу Одлуке о буџету општине Кањижа за период јануар – јуни 2013. године.....	443
РЕШЕЊЕ о усвајању Одлуке и изменама и допунама Одлуке о буџету општине Кањижа за 2013. годину	443
РЕШЕЊЕ о давању сагласности на Одлуку о изменама и допунама Статута Туристичке организације општине Кањижа.....	444
РЕШЕЊЕ о давању сагласности на Годишњи извештај о раду Основне музичке школе Кањижа у школској 2012/2013. години	444
РЕШЕЊЕ о давању сагласности на Извештај о раду Предшколске установе „Наши бисери“ за радну 2012/2013. годину	445
РЕШЕЊЕ о давању сагласности на Годишњи план рада Основне музичке школе Кањижа за школску 2013/2014. годину	445
РЕШЕЊЕ о давању сагласности на Годишњи план рада Предшколске установе „Наши бисери“ за радну 2013/2014. годину	445
РЕШЕЊЕ о утврђивању престанка мандата одборника Скупштине општине Кањижа.....	446
РЕШЕЊЕ о потврђивању мандата одборника Скупштине општине Кањижа.....	447
РЕШЕЊЕ о разрешењу директора Јавног предузећа за уређење насеља општине Кањижа	447
РЕШЕЊЕ о разрешењу в.д. директора Јавног предузећа за комуналне услуге „Комуналац“ Кањижа	448
РЕШЕЊЕ о разрешењу в.д. директора „Регионалног Креативног Атељеа – Јожеф Нађ, Кањижа“	449
РЕШЕЊЕ о разрешењу директора Образовно–културне установе „CNESA“ Кањижа	450
РЕШЕЊЕ о именовању директора Јавног предузећа за уређење насеља општине Кањижа.....	450
РЕШЕЊЕ о именовању в. д. директора Јавног предузећа за комуналне услуге „Комуналац“ Кањижа	452
РЕШЕЊЕ о именовању в.д. директора „Регионалног Креативног Атељеа – Јожеф Нађ Кањижа“	453
РЕШЕЊЕ о именовању Образовно–културне установе „CNESA“ Кањижа	453
РЕШЕЊЕ о разрешењу в.д. директора Туристичке организације општине Кањижа	454
РЕШЕЊЕ о именовању директора Туристичке организације општине Кањижа.....	455
ПРОГРАМ заштите, уређења и коришћења пољопривредног земљишта општине Кањижа за 2013. годину	456
ОДЛУКА и изменама и допунама Одлуке о буџету општине Кањижа за 2013. годину.....	511

„Службени лист општине Кањижа“ излази по потреби.

Издавач: Скупштина општине Кањижа, Кањижа, Главни трг 1., Телефон: 875-166 лок. 220

Одговорни уредник: Марија Миловановић, секретар Скупштине општине Кањижа

Штампа се у штампарији „Инфо-Кањижа“ д. о. о.